







 Gewässer mit Vorkommen von Triturus cristatus - Kammmolch
 Flächennummer

Sonstige Planzeichen

-  Wald und Gehölzbestände
-  Gewässer
-  Offenland
-  Militärfächen, Wege, Verkehrsflächen etc.
-  Grenze des FFH-Gebietes
-  Parzellengrenze
-  Gebäude

**Grunddatenerfassung für das
FFH-Gebiet 5618-303
"Übungsplatz bei Ockstadt"**

**Karte 3:
Verbreitung
Anhangs-II-Arten**

Maßstab: 1 : 5.000
 Version: 30.05.2008
 Bearb.: C. Eichler-Rausch
 G. Rausch


 64372 Ober-Ramstadt
 Potsdamer Str. 30
 Tel.: 0 61 54 / 5 12 99
 Fax: 0 61 54 / 5 38 09

Im Auftrag des Regierungspräsidiums Darmstadt

Kartengrundlage: Amtliche Liegenschaftskarte, mit Genehmigung der Hessischen Kataster- und Flurneuordnungsverwaltung (HKFV)