































# Legende der bemerkenswerten Arten

## FFH-Lebensraumtypen






-  1340 Salzwiesen im Binnenland
-  3150 Natürliche eutrophe Seen
-  3260 Fließgewässer der planaren bis montanen Stufe
-  6410 Pfeifengraswiesen auf kalkreichem Boden und Lehmboden
-  6431 Feuchte Hochstaudensäume
-  6510 Extensive Mähwiesen der planaren bis submontanen Stufe
-  9160 Sternmieren-Eichen-Hainbuchenwald
-  91E0 Erlen- und Eschenwälder und Weichholzaunenwälder an Fließgewässern

## Pflanzen

-  *Allium angulosum* (Kanten-Lauch)
-  *Bromus racemosus* (Traubige Trespe)
-  *Carex cuprina* (Hain-Fuchssegge)
-  *Carex distans* (Lücken-Segge)
-  *Carex hordeistichos* (Gersten-Segge)
-  *Carex paniculata* (Rispen-Segge)
-  *Carex pendula* (Hänge-Segge)
-  *Carex tomentosa* (Filz-Segge)
-  *Carex vulpina* (Echte Fuchssegge)
-  *Centaurium pulchellum* (Kleines Tausendgüldenkraut)
-  *Cirsium tuberosum* (Knollige Kratzdistel)
-  *Cyperus fuscus* (Braunes Zypergras)
-  *Dactylorhiza incarnata* (Fleischfarbenes Knabenkraut)
-  *Dactylorhiza maculata* (Geflecktes Knabenkraut)
-  *Dactylorhiza majalis* (Breitblättriges Knabenkraut)
-  *Dianthus superbus* (Pracht-Nelke)
-  *Eleocharis uniglumis* (Einspelzige Sumpfbirse)
-  *Epilobium palustre* (Sumpf-Weidenröschen)
-  *Galium boreale* (Nordisches Labkraut)
-  *Hordeum secalinum* (Roggen-Gerste)
-  *Inula britannica* (Wiesen-Alant)
-  *Juncus gerardii* (Salz-Binse)
-  *Juncus ranarius* (Frosch-Binse)

-  *Lathyrus palustris* (Sumpf-Platterbse)
-  *Lotus tenuis* (Schmalblättriger Hornklee)
-  *Nymphaea alba* (Weiße Seerose)
-  *Oenanthe aquatica* (Großer Wasserfenchel)
-  *Oenanthe fistulosa* (Röhriker Wasserfenschel)
-  *Pulicaria dysenterica* (Ruhr-Flohkraut)
-  *Selinum carvifolia* (Silge)
-  *Senecio aquaticus* (Wasser-Greiskraut)
-  *Serratula tinctoria* (Färber-Scharte)
-  *Sium latifolium* (Großer Merk)
-  *Stellaria palustris* (Sumpf-Sternmiere)
-  *Taraxacum palustre* (Sumpflöwenzahn)
-  *Trifolium fragiferum* (Erdbeer-Klee)
-  *Trifolium striatum* (Gestreifter Klee)
-  *Triglochin maritimum* (Salz-Dreizack)
-  *Triglochin palustre* (Sumpf-Dreizack)
-  *Trollius europaeus* (Trollblume)
-  *Veronica catenata* (Roter Wasserehrenpreis) (NO 3)
-  *Veronica longifolia* (Langblättriger Ehrenpreis)
-  *Veronica scutellata* (Schild-Ehrenpreis) (NO 3)
-  *Viola palustris* (Sumpf-Veilchen)
-  *Viola persicifolia* (Moor-Veilchen)

## Reptilien und Amphibien

-  *Bufo calamita* (Kreuzkröte)
-  *Bufo viridis* (Wechselkröte)
-  *Hyla arborea* (Laubfrosch)
-  *Pelobates fuscus* (Knoblauchkröte)
-  *Lacerta agilis* (Zauneidechse)

--- Grenze des gemeldeten FFH-Gebietes

Regierungspräsidium Darmstadt-  
Obere Naturschutzbehörde

**Grunddatenerhebung FFH- Gebiet 5619-306  
"Grünlandgebiete in der Wetterau"**

Legende der bemerkenswerten Arten

Maßstab 1 : 5 000



November 2005

Datengrundlage: Amtliche Liegenschaftskarte mit  
Genehmigung der Hessischen Verwaltung für  
Bodenmanagement und Geoinformation (HVBG)

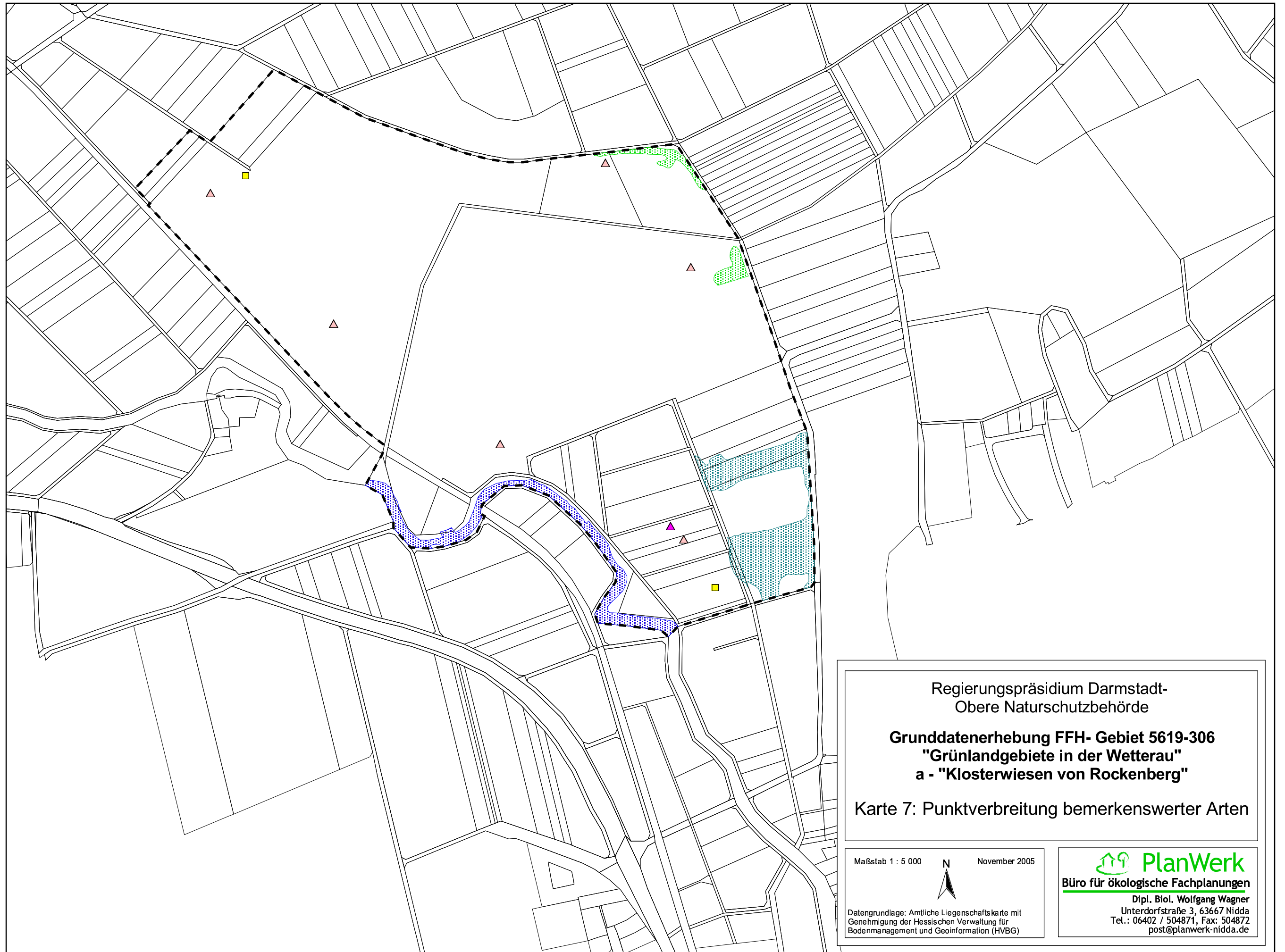
 **PlanWerk**

Büro für ökologische Fachplanungen

Dipl. Biol. Wolfgang Wagner

Unterdorfstraße 3, 63667 Nidda

Tel.: 06402 / 504871, Fax: 504872  
post@planwerk-nidda.de



Regierungspräsidium Darmstadt-  
 Obere Naturschutzbehörde

**Grunddatenerhebung FFH- Gebiet 5619-306  
 "Grünlandgebiete in der Wetterau"  
 a - "Klosterwiesen von Rockenberg"**

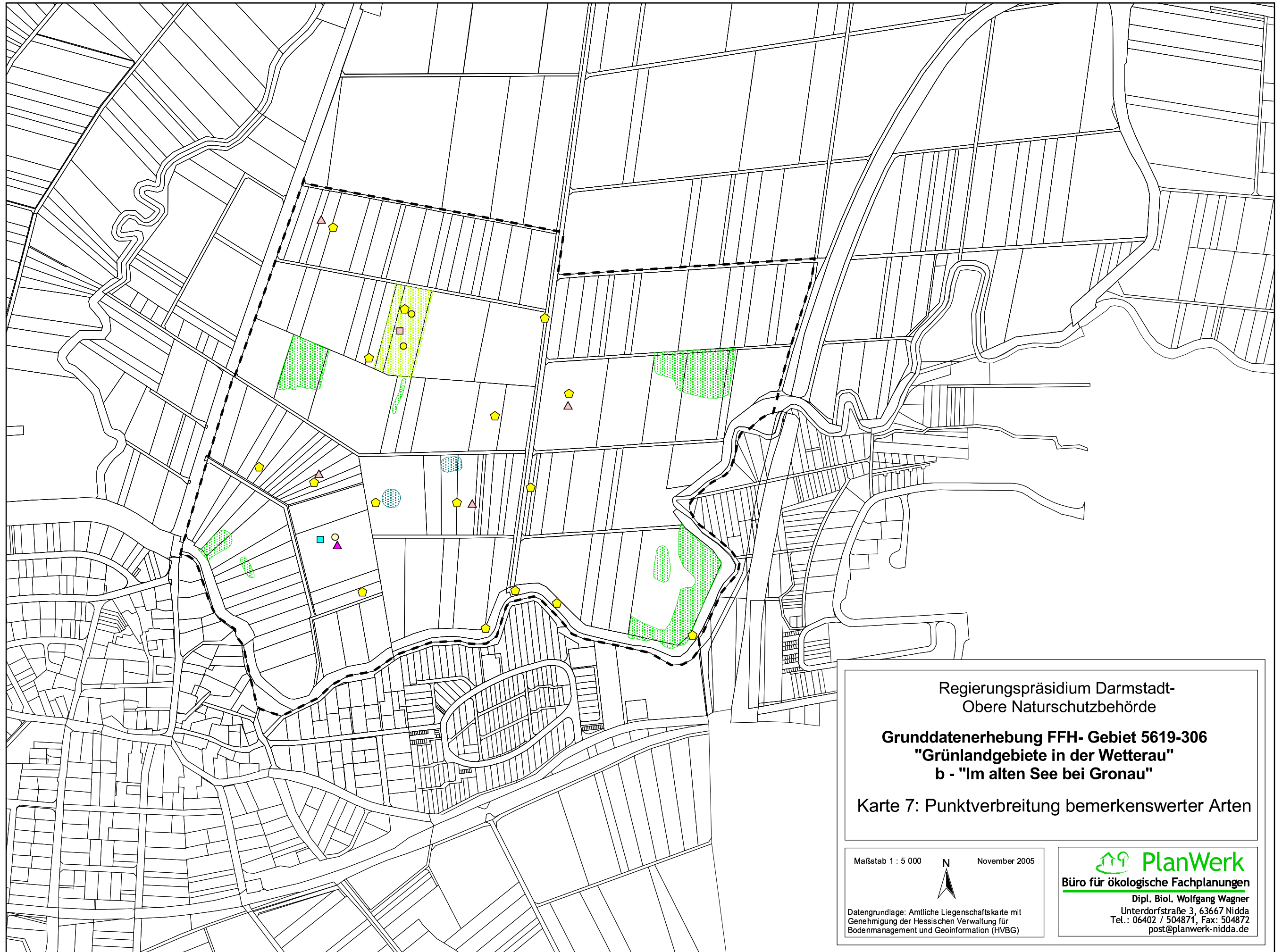
Karte 7: Punktverbreitung bemerkenswerter Arten

Maßstab 1 : 5 000      N      November 2005

Datengrundlage: Amtliche Liegenschaftskarte mit  
 Genehmigung der Hessischen Verwaltung für  
 Bodenmanagement und Geoinformation (HVBG)

 **PlanWerk**  
 Büro für ökologische Fachplanungen

Dipl. Biol. Wolfgang Wagner  
 Unterdorfstraße 3, 63667 Nidda  
 Tel.: 06402 / 504871, Fax: 504872  
 post@planwerk-nidda.de



Regierungspräsidium Darmstadt-  
Obere Naturschutzbehörde

**Grunddatenerhebung FFH- Gebiet 5619-306  
"Grünlandgebiete in der Wetterau"  
b - "Im alten See bei Gronau"**

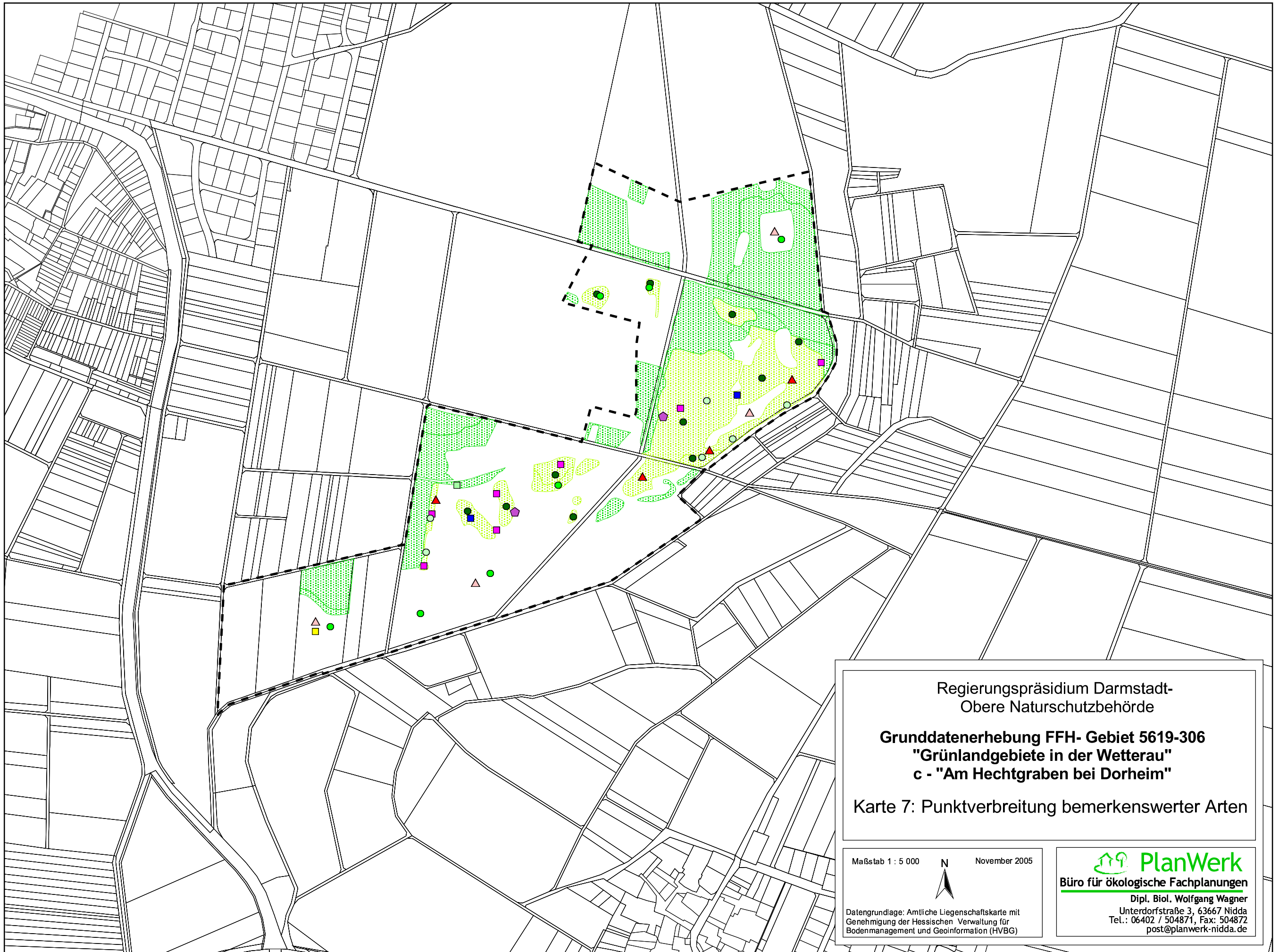
Karte 7: Punktverbreitung bemerkenswerter Arten

Maßstab 1 : 5 000  
November 2005  
Datengrundlage: Amtliche Liegenschaftskarte mit  
Genehmigung der Hessischen Verwaltung für  
Bodenmanagement und Geoinformation (HVBG)



 **PlanWerk**  
Büro für ökologische Fachplanungen  
Dipl. Biol. Wolfgang Wagner  
Unterdorfstraße 3, 63667 Nidda  
Tel.: 06402 / 504871, Fax: 504872  
post@planwerk-nidda.de





Regierungspräsidium Darmstadt-  
Obere Naturschutzbehörde

**Grunddatenerhebung FFH- Gebiet 5619-306  
"Grünlandgebiete in der Wetterau"  
c - "Am Hechtgraben bei Dorheim"**

Karte 7: Punktverbreitung bemerkenswerter Arten

Maßstab 1 : 5 000

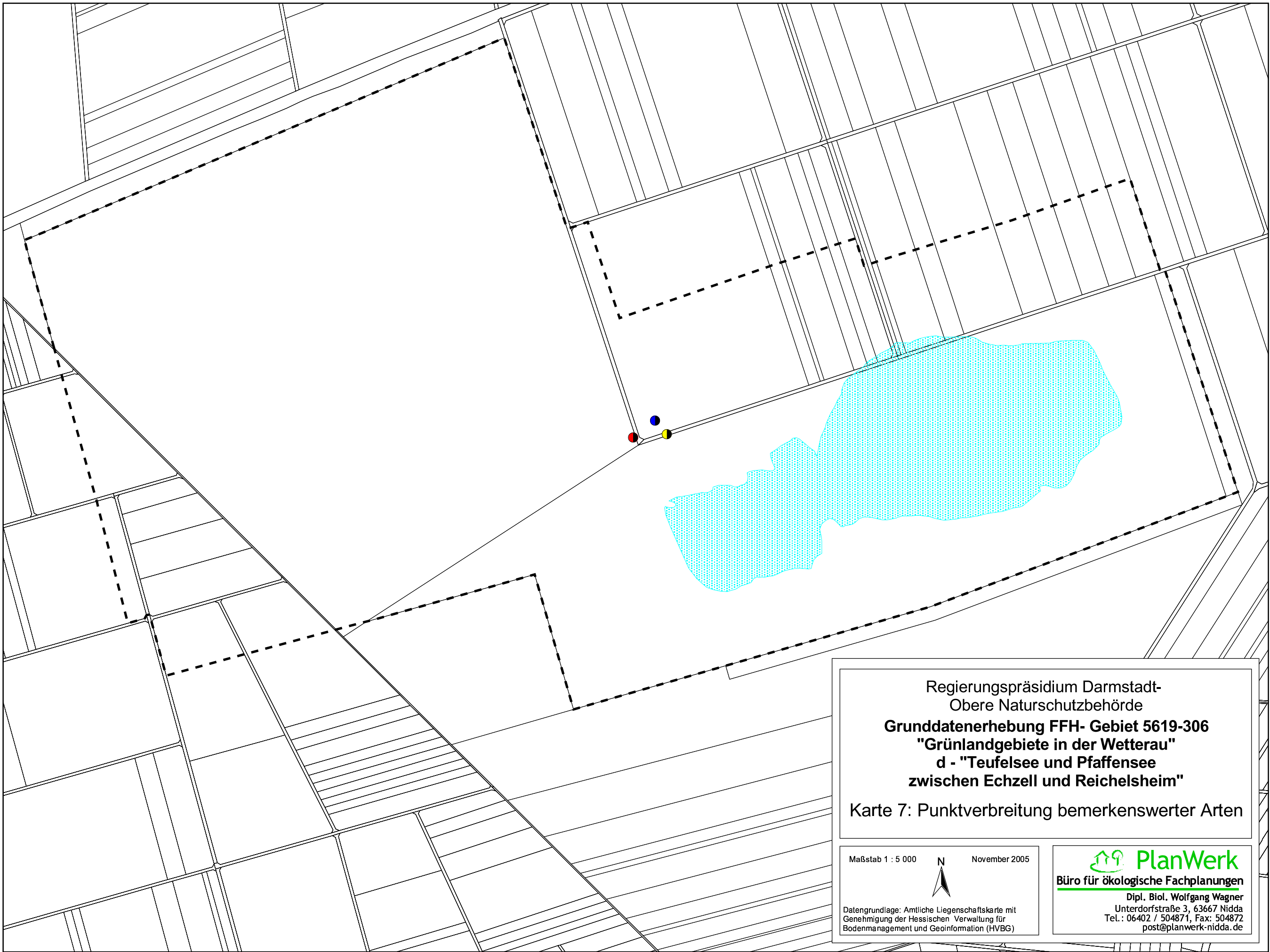
November 2005



Datengrundlage: Amtliche Liegenschaftskarte mit  
Genehmigung der Hessischen Verwaltung für  
Bodenmanagement und Geoinformation (HVBG)


 **PlanWerk**  
Büro für ökologische Fachplanungen

Dipl. Biol. Wolfgang Wagner  
Unterdorfstraße 3, 63667 Nidda  
Tel.: 06402 / 504871, Fax: 504872  
post@planwerk-nidda.de



Regierungspräsidium Darmstadt-  
Obere Naturschutzbehörde  
**Grunddatenerhebung FFH- Gebiet 5619-306**  
**"Grünlandgebiete in der Wetterau"**  
**d - "Teufelsee und Pfaffensee**  
**zwischen Echzell und Reichelsheim"**

Karte 7: Punktverbreitung bemerkenswerter Arten

Maßstab 1 : 5 000  November 2005  
Datengrundlage: Amtliche Liegenschaftskarte mit  
Genehmigung der Hessischen Verwaltung für  
Bodenmanagement und Geoinformation (HVBG)

 **PlanWerk**  
**Büro für ökologische Fachplanungen**  
Dipl. Biol. Wolfgang Wagner  
Unterdorfstraße 3, 63667 Nidda  
Tel.: 06402 / 504871, Fax: 504872  
post@planwerk-nidda.de



Regierungspräsidium Darmstadt-  
Obere Naturschutzbehörde

**Grunddatenerhebung FFH- Gebiet 5619-306  
"Grünlandgebiete in der Wetterau"  
e - "Bingenheimer Ried"**

Karte 7: Punktverbreitung bemerkenswerter Arten

Maßstab 1 : 5 000

November 2005

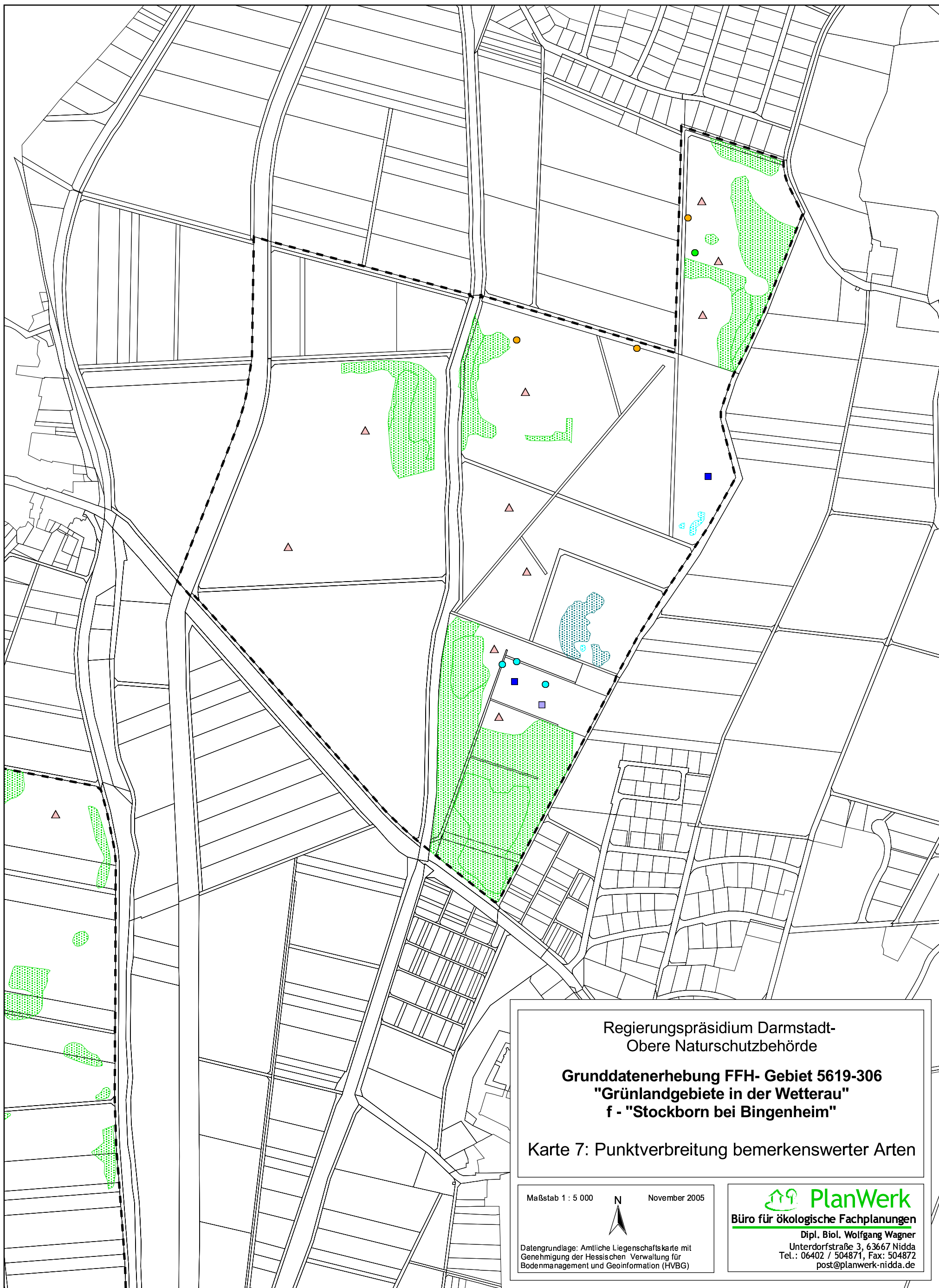


Datengrundlage: Amtliche Liegenschaftskarte mit  
Genehmigung der Hessischen Verwaltung für  
Bodenmanagement und Geoinformation (HVBG)

 **PlanWerk**  
Büro für ökologische Fachplanungen

Dipl. Biol. Wolfgang Wagner  
Unterdorfstraße 3, 63667 Nidda  
Tel.: 06402 / 504871, Fax: 504872  
post@planwerk-nidda.de





Regierungspräsidium Darmstadt-  
Obere Naturschutzbehörde

**Grunddatenerhebung FFH- Gebiet 5619-306  
"Grünlandgebiete in der Wetterau"  
f - "Stockborn bei Bingenheim"**

Karte 7: Punktverbreitung bemerkenswerter Arten

Maßstab 1 : 5 000



November 2005

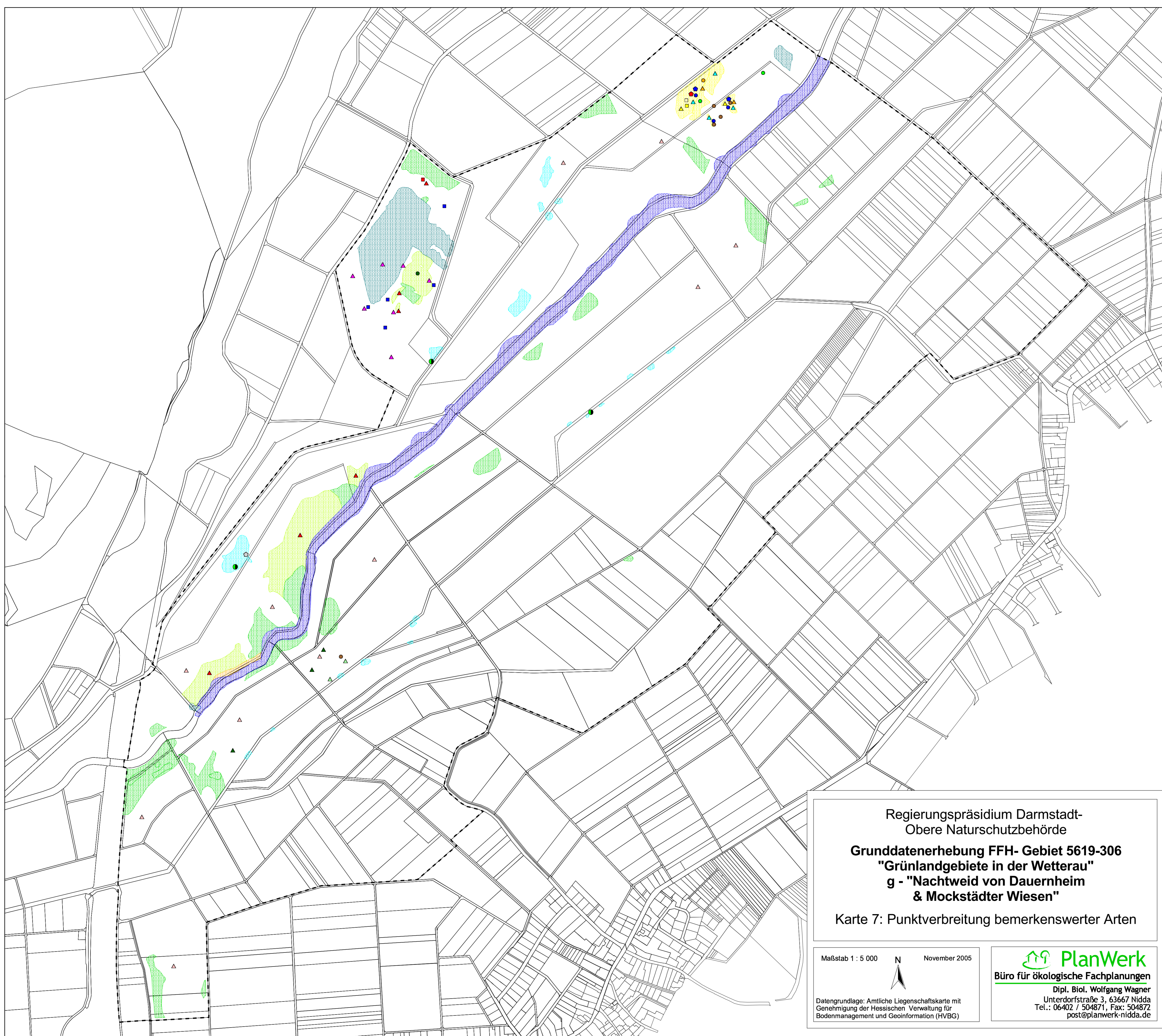
Datengrundlage: Amtliche Liegenschaftskarte mit  
Genehmigung der Hessischen Verwaltung für  
Bodenmanagement und Geoinformation (HVBG)

 **PlanWerk**

**Büro für ökologische Fachplanungen**

Dipl. Biol. Wolfgang Wagner  
Unterdorfstraße 3, 63667 Nidda  
Tel.: 06402 / 504871, Fax: 504872  
post@planwerk-nidda.de





Regierungspräsidium Darmstadt-  
Obere Naturschutzbehörde

**Grunddatenerhebung FFH- Gebiet 5619-306  
"Grünlandgebiete in der Wetterau"  
g - "Nachtweid von Dauernheim  
& Mockstädter Wiesen"**

Karte 7: Punktverbreitung bemerkenswerter Arten

Maßstab 1 : 5 000

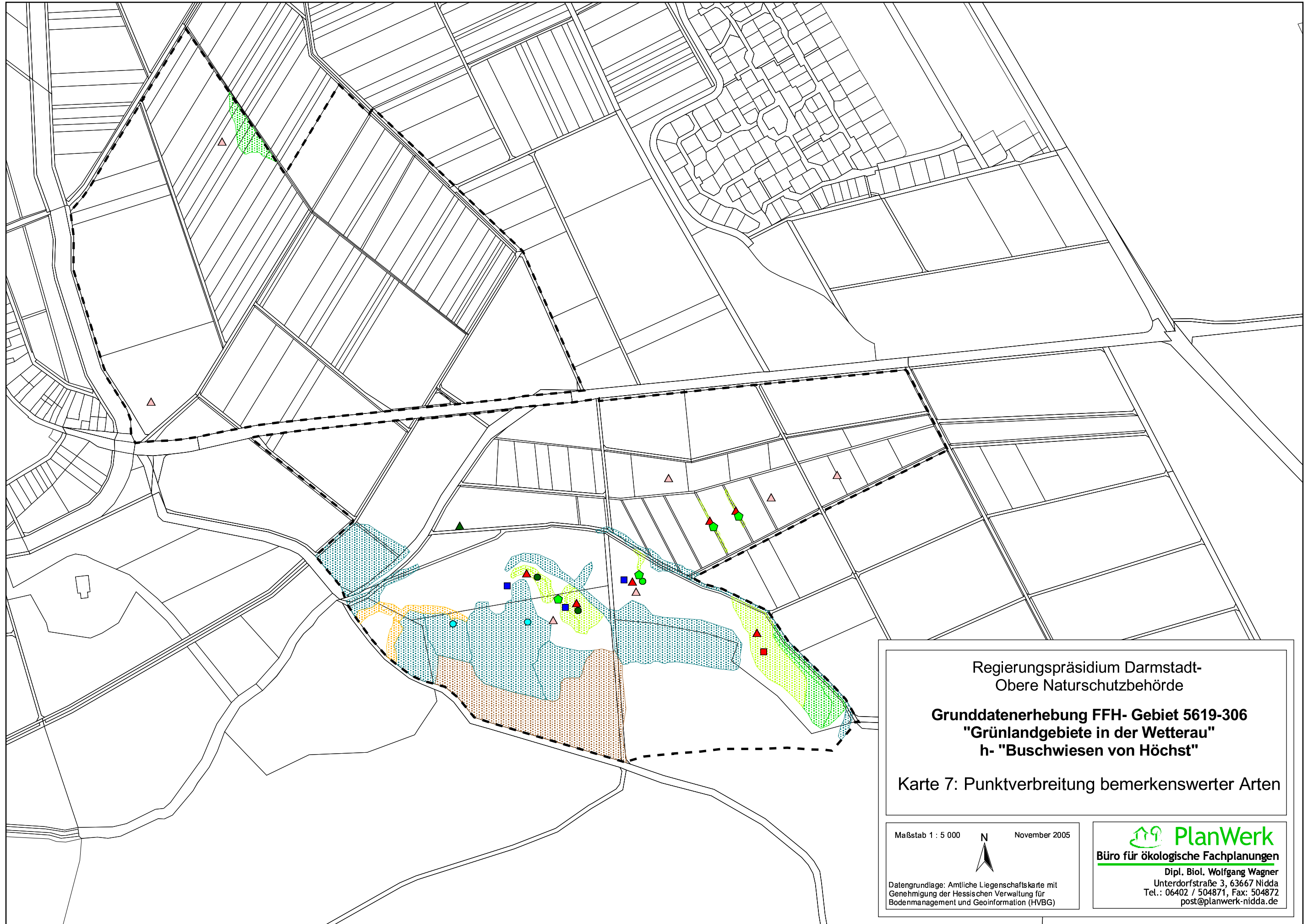


November 2005

Datengrundlage: Amtliche Liegenschaftskarte mit  
Genehmigung der Hessischen Verwaltung für  
Bodenmanagement und Geoinformation (HVBG)

 **PlanWerk**  
Büro für ökologische Fachplanungen  
Dipl. Biol. Wolfgang Wagner  
Unterdorfstraße 3, 63667 Nidda  
Tel.: 06402 / 504871, Fax: 504872  
post@planwerk-nidda.de





Regierungspräsidium Darmstadt-  
Obere Naturschutzbehörde

**Grunddatenerhebung FFH- Gebiet 5619-306**  
**"Grünlandgebiete in der Wetterau"**  
**h- "Buschwiesen von Höchst"**

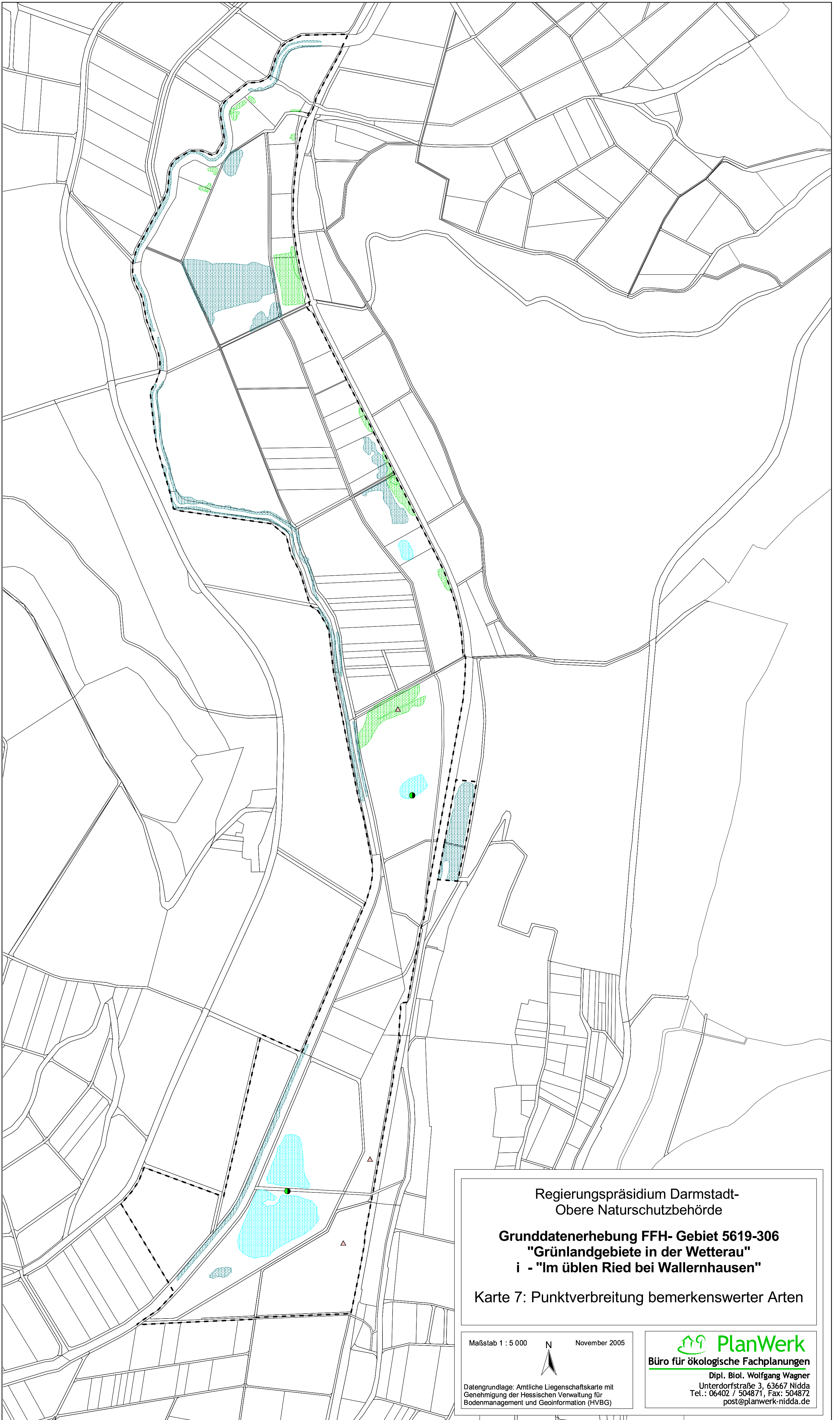
Karte 7: Punktverbreitung bemerkenswerter Arten

Maßstab 1 : 5 000      N      November 2005

Datengrundlage: Amtliche Liegenschaftskarte mit  
Genehmigung der Hessischen Verwaltung für  
Bodenmanagement und Geoinformation (HVBG)

 **PlanWerk**  
**Büro für ökologische Fachplanungen**

Dipl. Biol. Wolfgang Wagner  
Unterdorfstraße 3, 63667 Nidda  
Tel.: 06402 / 504871, Fax: 504872  
post@planwerk-nidda.de



Regierungspräsidium Darmstadt-  
Obere Naturschutzbehörde

**Grunddatenerhebung FFH- Gebiet 5619-306  
"Grünlandgebiete in der Wetterau"  
i - "Im üblen Ried bei Wallernhausen"**

Karte 7: Punktverbreitung bemerkenswerter Arten

Maßstab 1 : 5 000

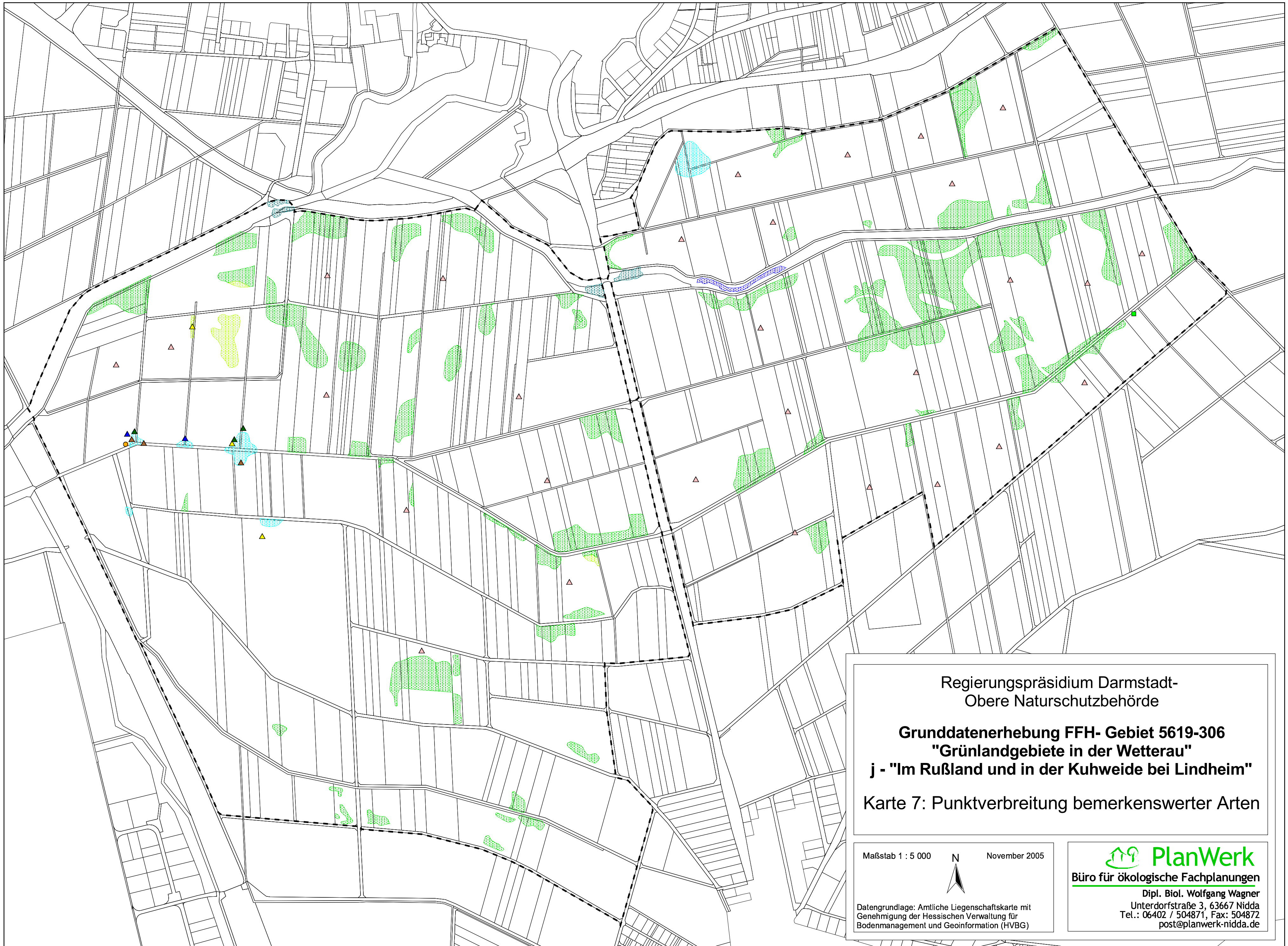
November 2005



Datengrundlage: Amtliche Liegenschaftskarte mit  
Genehmigung der Hessischen Verwaltung für  
Bodenmanagement und Geoinformation (HVBG)

 **PlanWerk**  
**Büro für ökologische Fachplanungen**  
Dipl. Biol. Wolfgang Wagner  
Unterdorfstraße 3, 63667 Nidda  
Tel.: 06402 / 504871, Fax: 504872  
post@planwerk-nidda.de





Regierungspräsidium Darmstadt-  
Obere Naturschutzbehörde

**Grunddatenerhebung FFH- Gebiet 5619-306  
"Grünlandgebiete in der Wetterau"  
j - "Im Rußland und in der Kuhweide bei Lindheim"**

Karte 7: Punktverbreitung bemerkenswerter Arten

Maßstab 1 : 5 000      N      November 2005



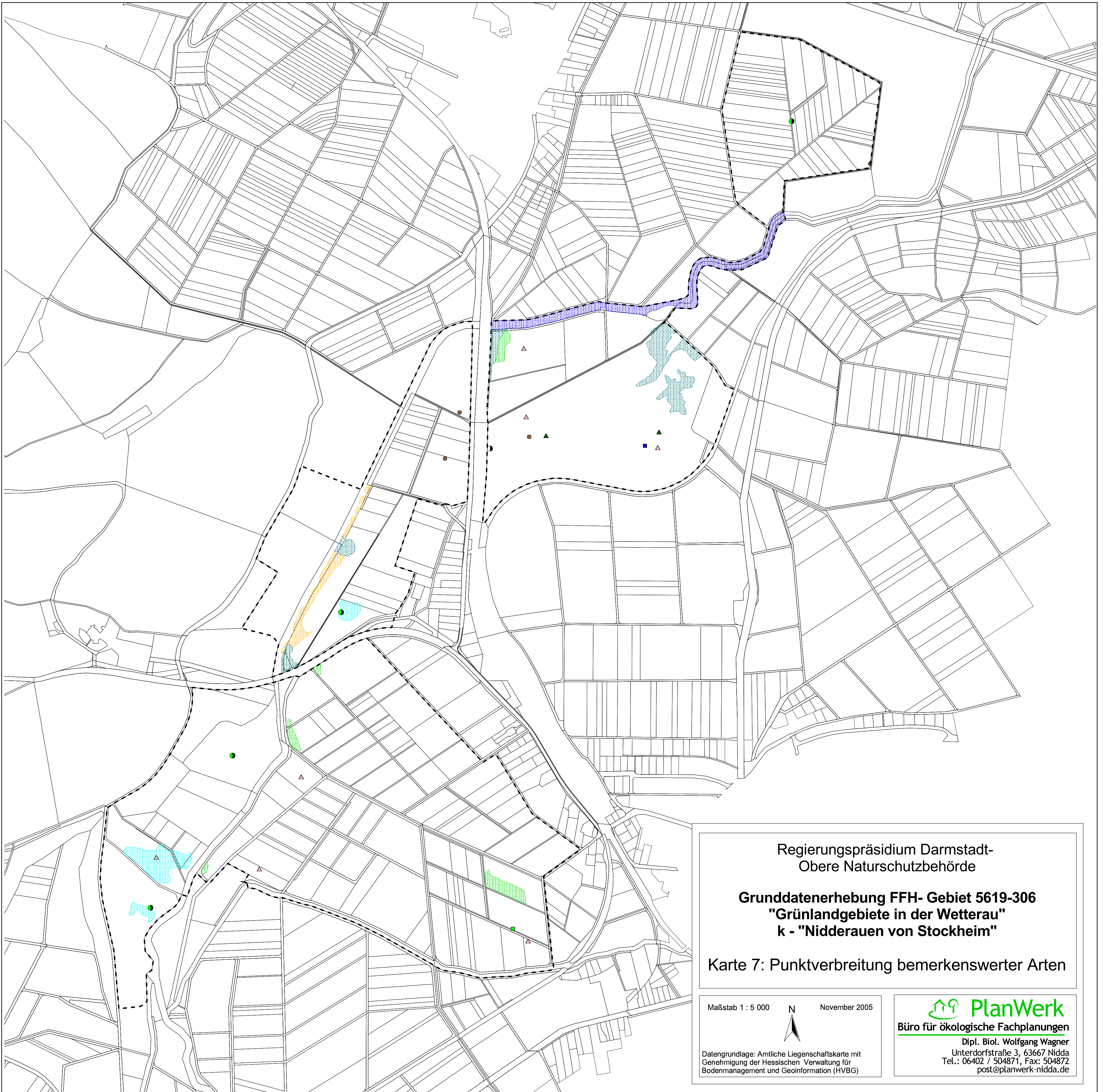
Datengrundlage: Amtliche Liegenschaftskarte mit  
Genehmigung der Hessischen Verwaltung für  
Bodenmanagement und Geoinformation (HVBG)



**PlanWerk**  
Büro für ökologische Fachplanungen

Dipl. Biol. Wolfgang Wagner  
Unterdorfstraße 3, 63667 Nidda  
Tel.: 06402 / 504871, Fax: 504872  
post@planwerk-nidda.de





Regierungspräsidium Darmstadt-  
 Obere Naturschutzbehörde

**Grunddatenerhebung FFH- Gebiet 5619-306  
 "Grünlandgebiete in der Wetterau"  
 k - "Nidderauen von Stockheim"**

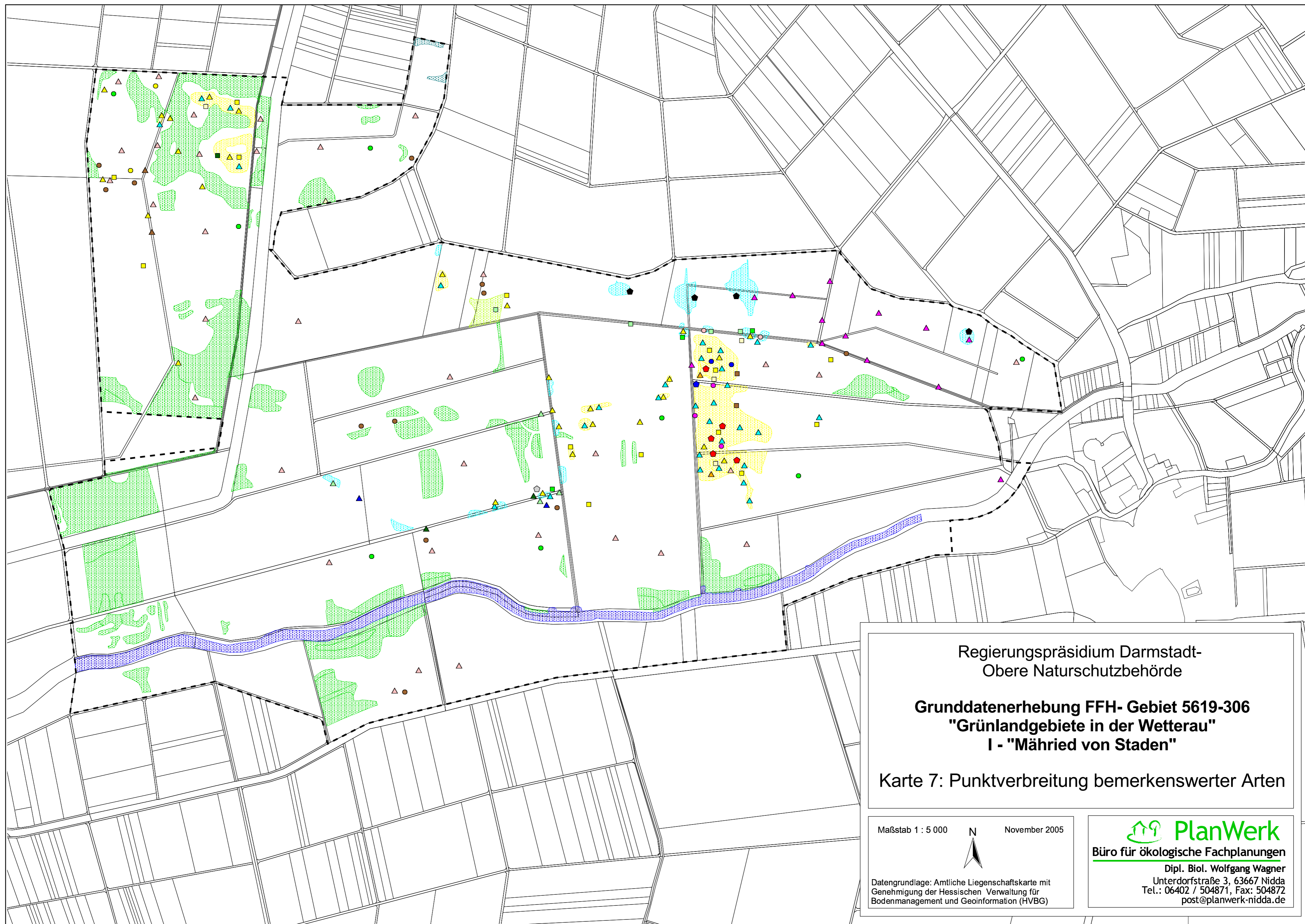
Karte 7: Punktverbreitung bemerkenswerter Arten

Maßstab 1 : 5 000      N      November 2005

Datengrundlage: Amtliche Liegenschaftskarte mit  
 Genehmigung der Hessischen Verwaltung für  
 Bodenmanagement und Geoinformation (HVBG)

 **PlanWerk**  
 Büro für ökologische Fachplanungen  
 Dipl. Biol. Wolfgang Wagner  
 Unterdorfstraße 3, 63667 Nidda  
 Tel.: 06402 / 504871, Fax: 504872  
 post@planwerk-nidda.de





Regierungspräsidium Darmstadt-  
Obere Naturschutzbehörde

**Grunddatenerhebung FFH- Gebiet 5619-306  
"Grünlandgebiete in der Wetterau"  
I - "Mähried von Staden"**

Karte 7: Punktverbreitung bemerkenswerter Arten

Maßstab 1 : 5 000



November 2005

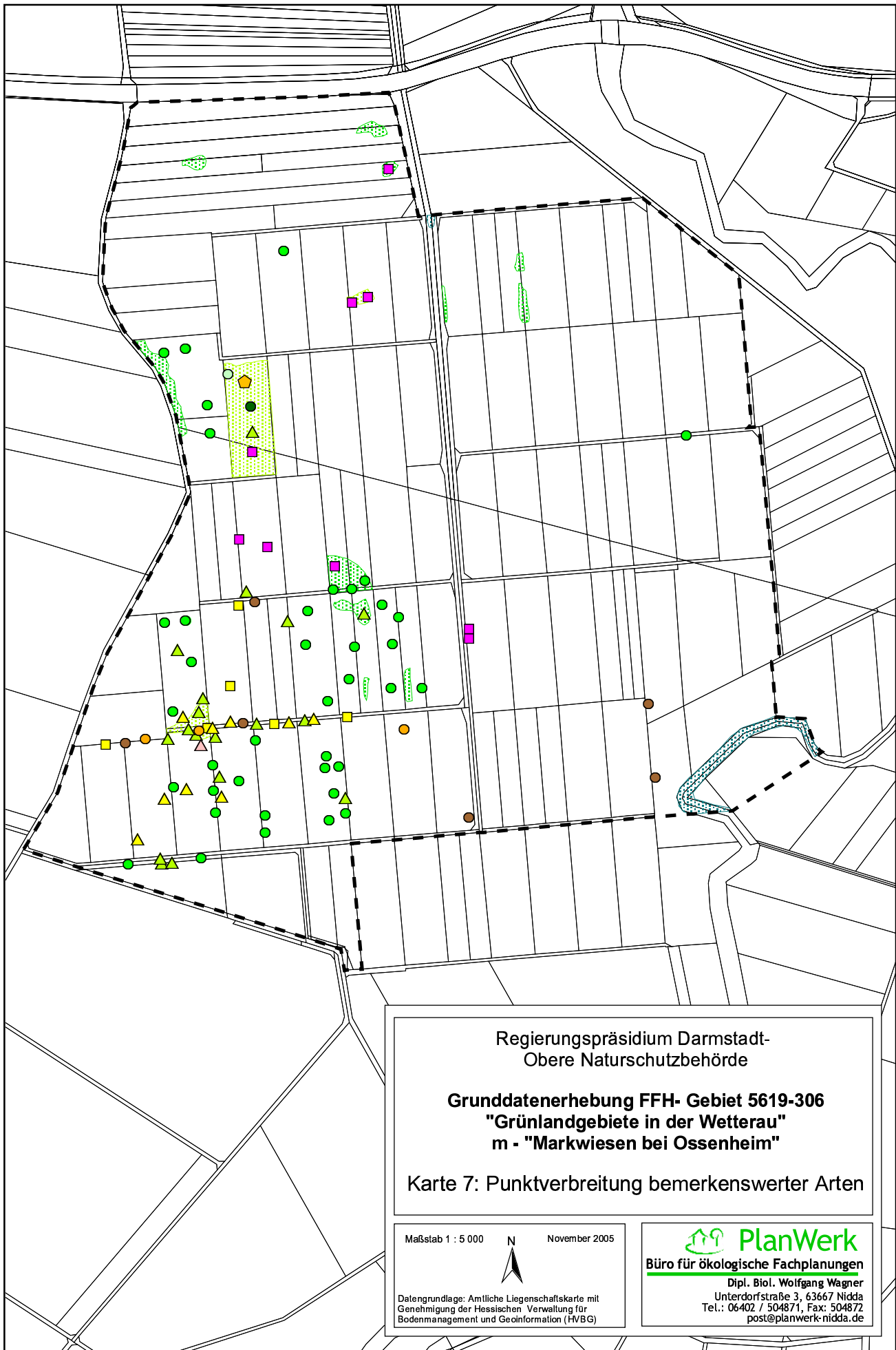
Datengrundlage: Amtliche Liegenschaftskarte mit  
Genehmigung der Hessischen Verwaltung für  
Bodenmanagement und Geoinformation (HVBG)

 **PlanWerk**

**Büro für ökologische Fachplanungen**

Dipl. Biol. Wolfgang Wagner

Unterdorfstraße 3, 63667 Nidda  
Tel.: 06402 / 504871, Fax: 504872  
post@planwerk-nidda.de



Regierungspräsidium Darmstadt-  
Obere Naturschutzbehörde

**Grunddatenerhebung FFH- Gebiet 5619-306  
"Grünlandgebiete in der Wetterau"  
m - "Markwiesen bei Ossenheim"**

Karte 7: Punktverbreitung bemerkenswerter Arten

Maßstab 1 : 5 000

November 2005



Datengrundlage: Amtliche Liegenschaftskarte mit  
Genehmigung der Hessischen Verwaltung für  
Bodenmanagement und Geoinformation (HVBG)

 **PlanWerk**

**Büro für ökologische Fachplanungen**

Dipl. Biol. Wolfgang Wagner

Unterdorfstraße 3, 63667 Nidda

Tel.: 06402 / 504871, Fax: 504872

post@planwerk-nidda.de