















































Legende der Biotoptypen und Kontaktbiotope

-  01.110 Buchenwälder mittlerer und basenreicher Standorte
-  01.142 Sonstige Eichen-Hainbuchenwälder
-  01.171 Weichholzaunenwälder und -gebüsche
-  01.173 Bachauenwälder
-  01.181 Laubbaumbestände aus (überwiegend) nicht einheimischen Arten
-  01.183 Übrige stark forstlich geprägte Laubwälder
-  01.220 Sonstige Nadelwälder
-  01.300 Mischwälder
-  01.500 Waldränder
-  02.100 Gehölze trockener bis frischer Standorte
-  02.200 Gehölze feuchter bis nasser Standorte
-  02.500 Baumreihen und Alleen
-  03.000 Streuobst
-  04.113 Helokrenen und Quellfluren
-  04.222 Große Flachlandbäche bis kleine Flachlandflüsse
-  04.420 Teiche
-  04.430 Bagger- und Abgrabungsgewässer
-  04.440 Temporäre Gewässer und Tümpel
-  05.110 Röhrichte (inkl. Schilfröhrichte)
-  05.130 Feuchtbrachen und Hochstaudenfluren
-  05.140 Großseggenriede
-  06.110 Grünland frischer Standorte, extensiv genutzt
-  06.120 Grünland frischer Standorte, intensiv genutzt
-  06.210 Grünland feuchter bis nasser Standorte
-  06.220 Grünland wechselfeuchter Standorte
-  06.300 Übrige Grünlandbestände
-  06.520 Magerrasen basenreicher Standorte
-  07.000 Salzwiesen
-  09.100 Annuelle Ruderalfluren
-  09.200 Ausdauernde Ruderalfluren frischer bis feuchter Standorte
-  09.300 Ausdauernde Ruderalfluren warm-trockener Standorte

-  11.140 Intensiväcker
-  12.100 Nutzgarten/Bauerngarten
-  13.000 Friedhöfe, Parks und Sportanlagen
-  14.100 Siedlungsfläche
-  14.200 Industrie- und Gewerbefläche
-  14.300 Freizeitanlagen
-  14.400 Sonstige bauliche Anlage und sonstiges Einzelgebäude
-  14.420 Landwirtschaftliche Hof- und Gebäudefläche, einzelstehendes Wohnhaus, Wochenendhaus
-  14.440 Touristisch bedeutsame Gebäude (Vogelbeobachtungstürme)
-  14.460 Kleingebäude
-  14.510 Straße (incl. Nebenanlagen)
-  14.520 Befestigter Weg
-  14.530 Unbefestigter Weg
-  14.550 Gleisanlage, Bahnhof, Schienenverkehrsfläche
-  99.041 Graben, Mühlgraben

Beeinflussung durch die Kontaktbiotope

- +** positiver Einfluß
- negativer Einfluß
- 0** neutraler Einfluß
- - -** Grenze des gemeldeten FFH-Gebietes

Regierungspräsidium Darmstadt-
Obere Naturschutzbehörde

**Grunddatenerhebung FFH- Gebiet 5619-306
"Grünlandgebiete in der Wetterau"**

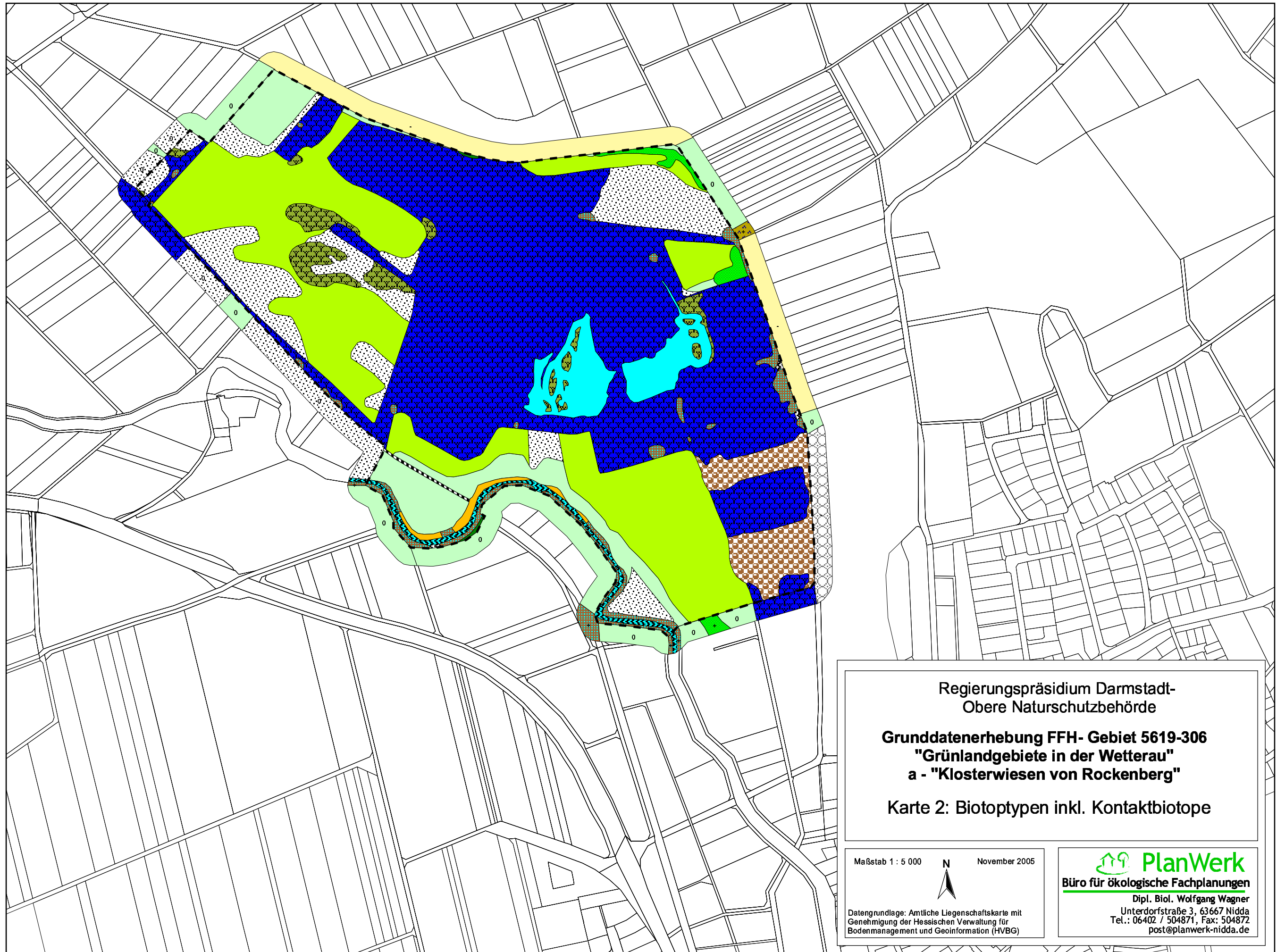
Legende der Biotoptypen und Kontaktbiotope

Maßstab 1 : 5 000 N November 2005

Datengrundlage: Amtliche Liegenschaftskarte mit
Genehmigung der Hessischen Verwaltung für
Bodenmanagement und Geoinformation (HVBG)



PlanWerk
Büro für ökologische Fachplanungen
Dipl. Biol. Wolfgang Wagner
Unterdorfstraße 3, 63667 Nidda
Tel.: 06402 / 504871, Fax: 504872
post@planwerk-nidda.de



Regierungspräsidium Darmstadt-
Obere Naturschutzbehörde

**Grunddatenerhebung FFH- Gebiet 5619-306
"Grünlandgebiete in der Wetterau"
a - "Klosterwiesen von Rockenberg"**

Karte 2: Biototypen inkl. Kontaktbiotope

Maßstab 1 : 5 000

N

November 2005

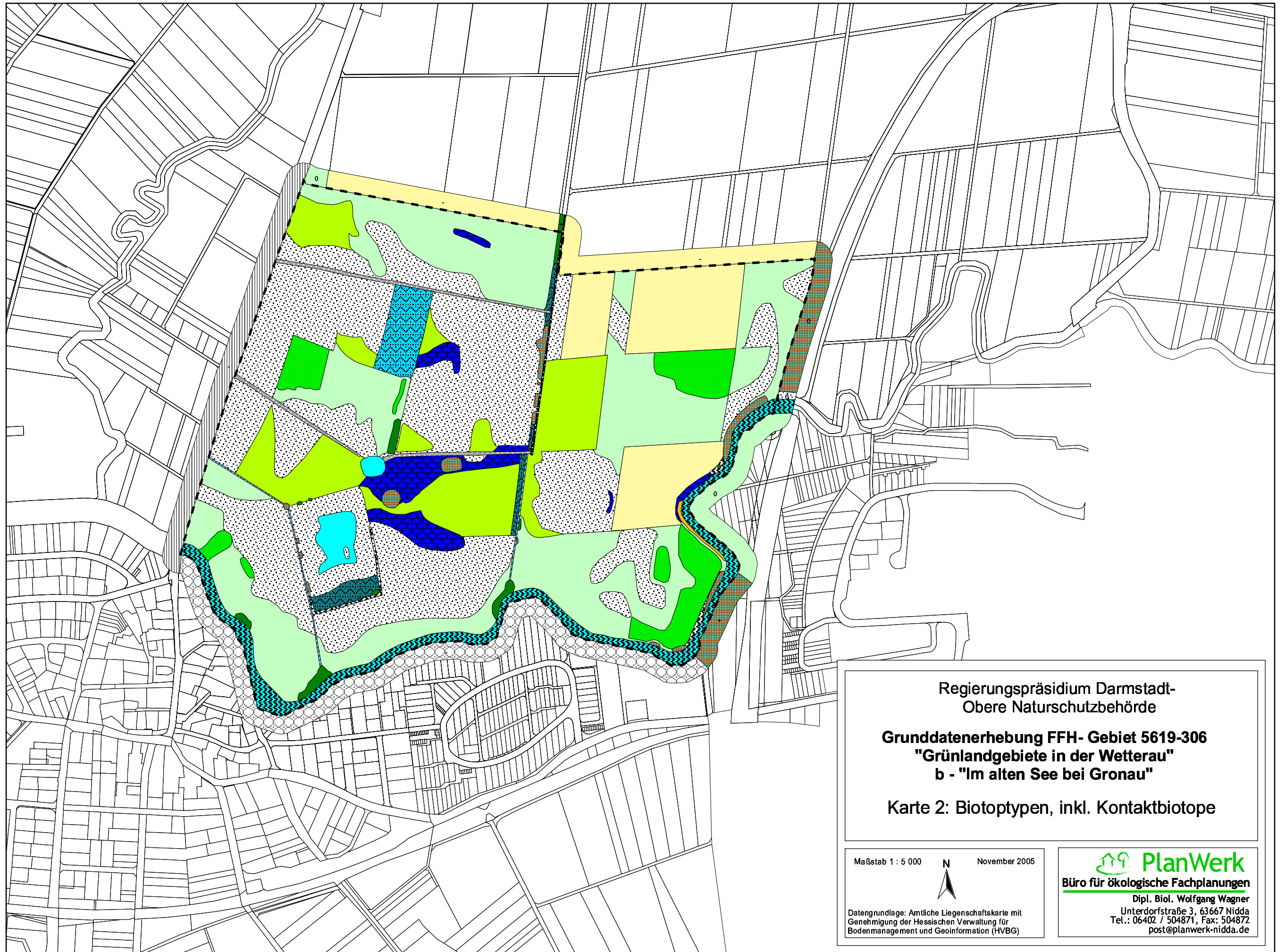
Datengrundlage: Amtliche Liegenschaftskarte mit
Genehmigung der Hessischen Verwaltung für
Bodenmanagement und Geoinformation (HVBG)

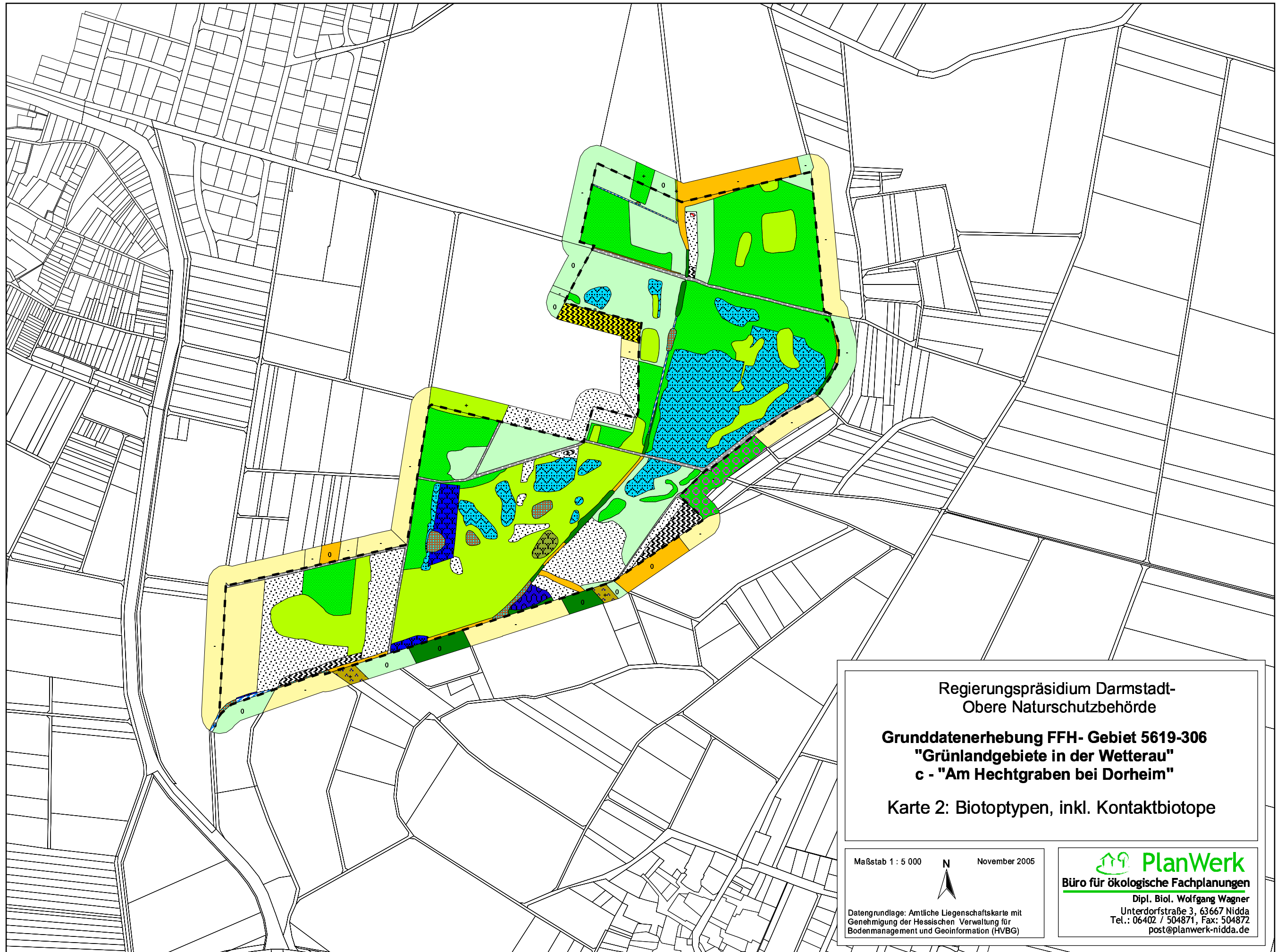
 **PlanWerk**

Büro für ökologische Fachplanungen

Dipl. Biol. Wolfgang Wagner

Unterdorfstraße 3, 63667 Nidda
Tel.: 06402 / 504871, Fax: 504872
post@planwerk-nidda.de





Regierungspräsidium Darmstadt-
Obere Naturschutzbehörde

**Grunddatenerhebung FFH- Gebiet 5619-306
"Grünlandgebiete in der Wetterau"
c - "Am Hechtgraben bei Dorheim"**

Karte 2: Biototypen, inkl. Kontaktbiotope

Maßstab 1 : 5 000

N

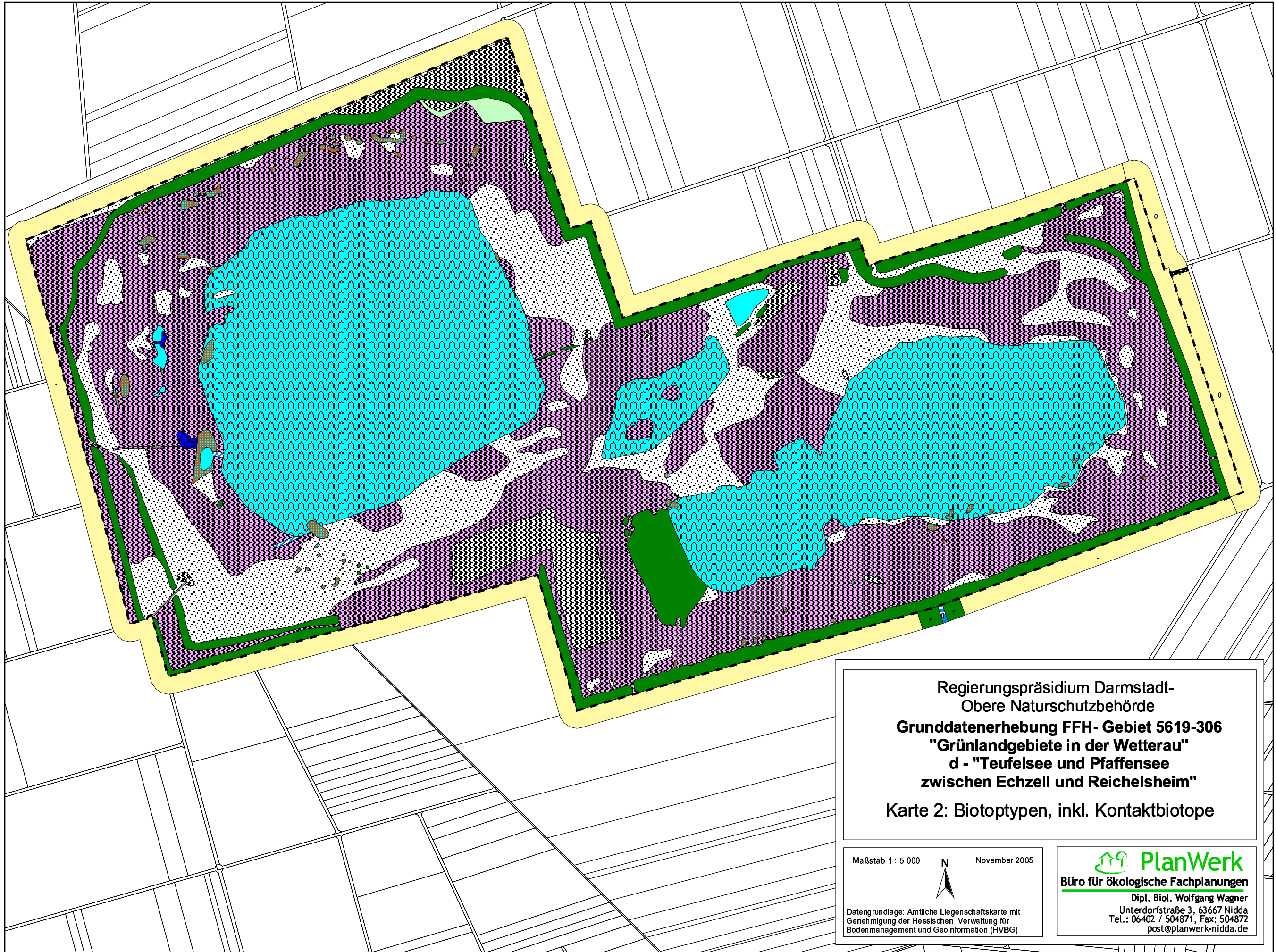
November 2005

Datengrundlage: Amtliche Liegenschaftskarte mit
Genehmigung der Hessischen Verwaltung für
Bodenmanagement und Geoinformation (HVBG)

 **PlanWerk**

Büro für ökologische Fachplanungen

Dipl. Biol. Wolfgang Wagner
Unterdorfstraße 3, 63667 Nidda
Tel.: 06402 / 504871, Fax: 504872
post@planwerk-nidda.de



Regierungspräsidium Darmstadt-
Obere Naturschutzbehörde
Grunddatenerhebung FFH- Gebiet 5619-306
"Grünlandgebiete in der Wetterau"
d - "Teufelsee und Pfaffensee
zwischen Echzell und Reichelsheim"
Karte 2: Biototypen, inkl. Kontaktbiotope

Maßstab 1 : 5 000



November 2005

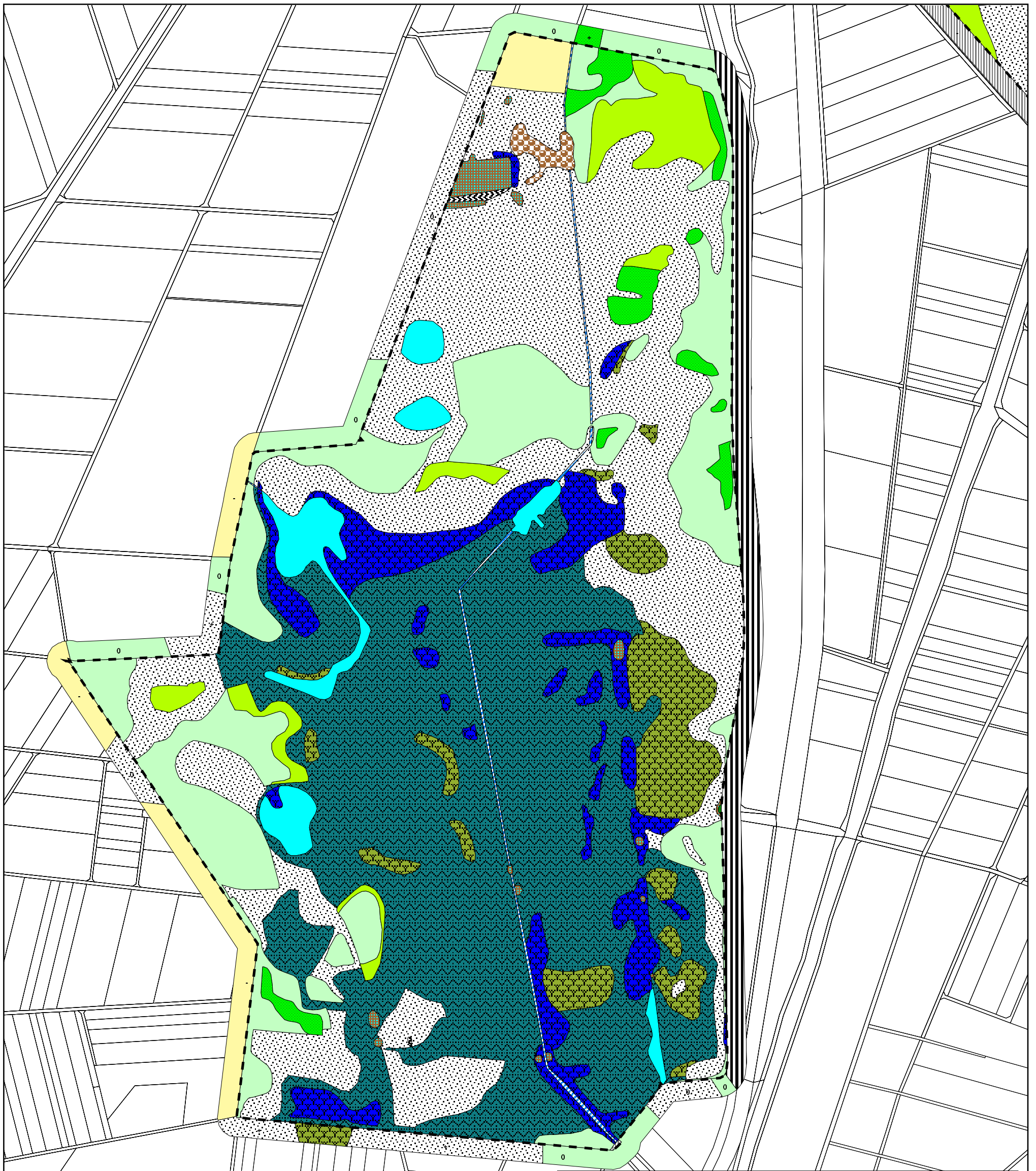
Datengrundlage: Amtliche Liegenschaftskarte mit
Genehmigung der Hessischen Verwaltung für
Bodenmanagement und Geoinformation (HVBG)

 **PlanWerk**

Büro für ökologische Fachplanungen

Dipl. Biol. Wolfgang Wagner

Unterdorfstraße 3, 63667 Nidda
Tel.: 06402 / 504871, Fax: 504872
post@planwerk-nidda.de



Regierungspräsidium Darmstadt-
 Obere Naturschutzbehörde

**Grunddatenerhebung FFH- Gebiet 5619-306
 "Grünlandgebiete in der Wetterau"
 e - "Bingenheimer Ried"**

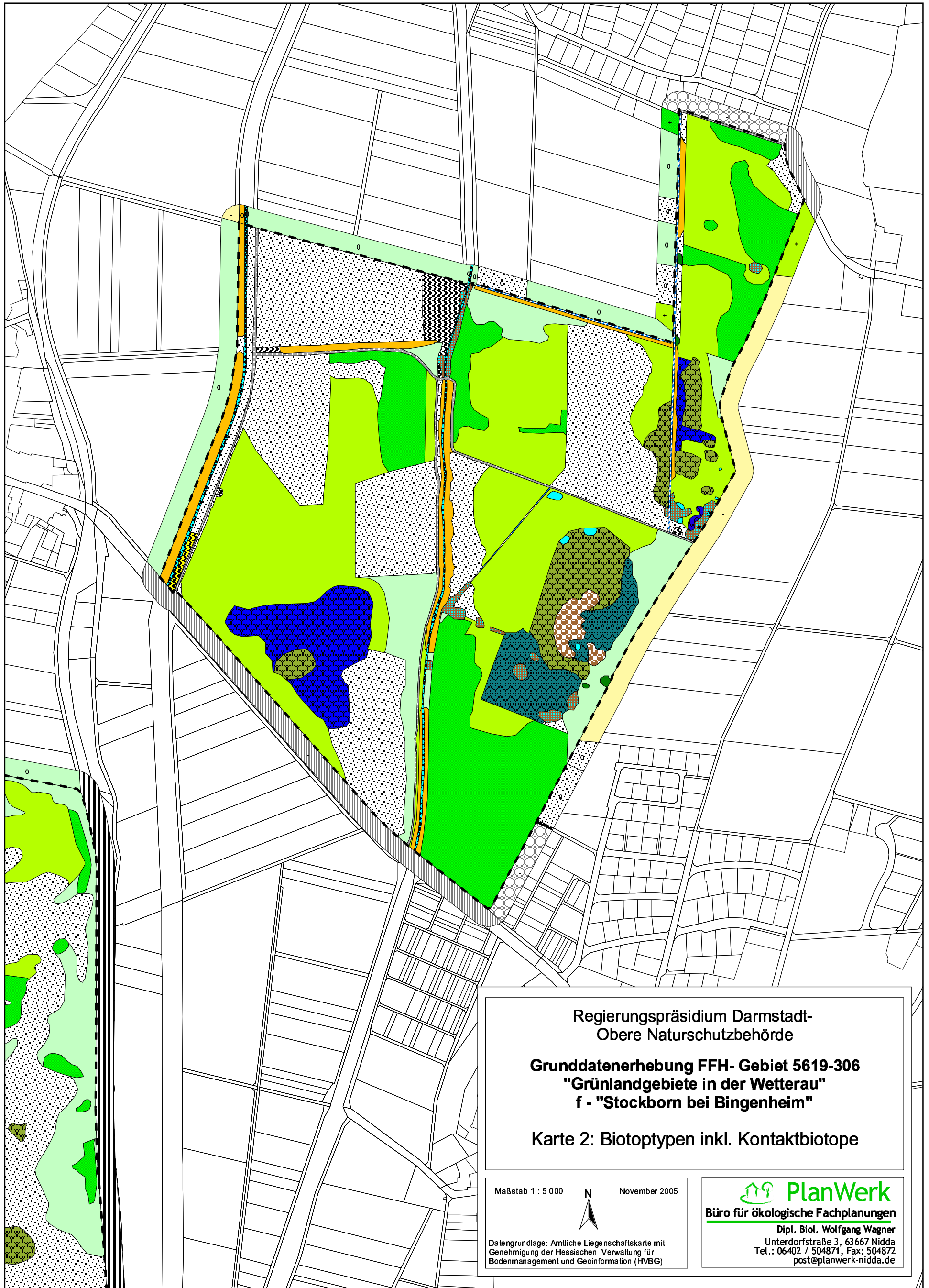
Karte 2: Biotoptypen, inkl. Kontaktbiotope

Maßstab 1 : 5 000 N November 2005

Datengrundlage: Amtliche Liegenschaftskarte mit
 Genehmigung der Hessischen Verwaltung für
 Bodenmanagement und Geoinformation (HVBG)

 **PlanWerk**
 Büro für ökologische Fachplanungen

Dipl. Biol. Wolfgang Wagner
 Unterdorfstraße 3, 63667 Nidda
 Tel.: 06402 / 504871, Fax: 504872
 post@planwerk-nidda.de



Regierungspräsidium Darmstadt-
Obere Naturschutzbehörde

**Grunddatenerhebung FFH- Gebiet 5619-306
"Grünlandgebiete in der Wetterau"
f - "Stockborn bei Bingenheim"**

Karte 2: Biototypen inkl. Kontaktbiotope

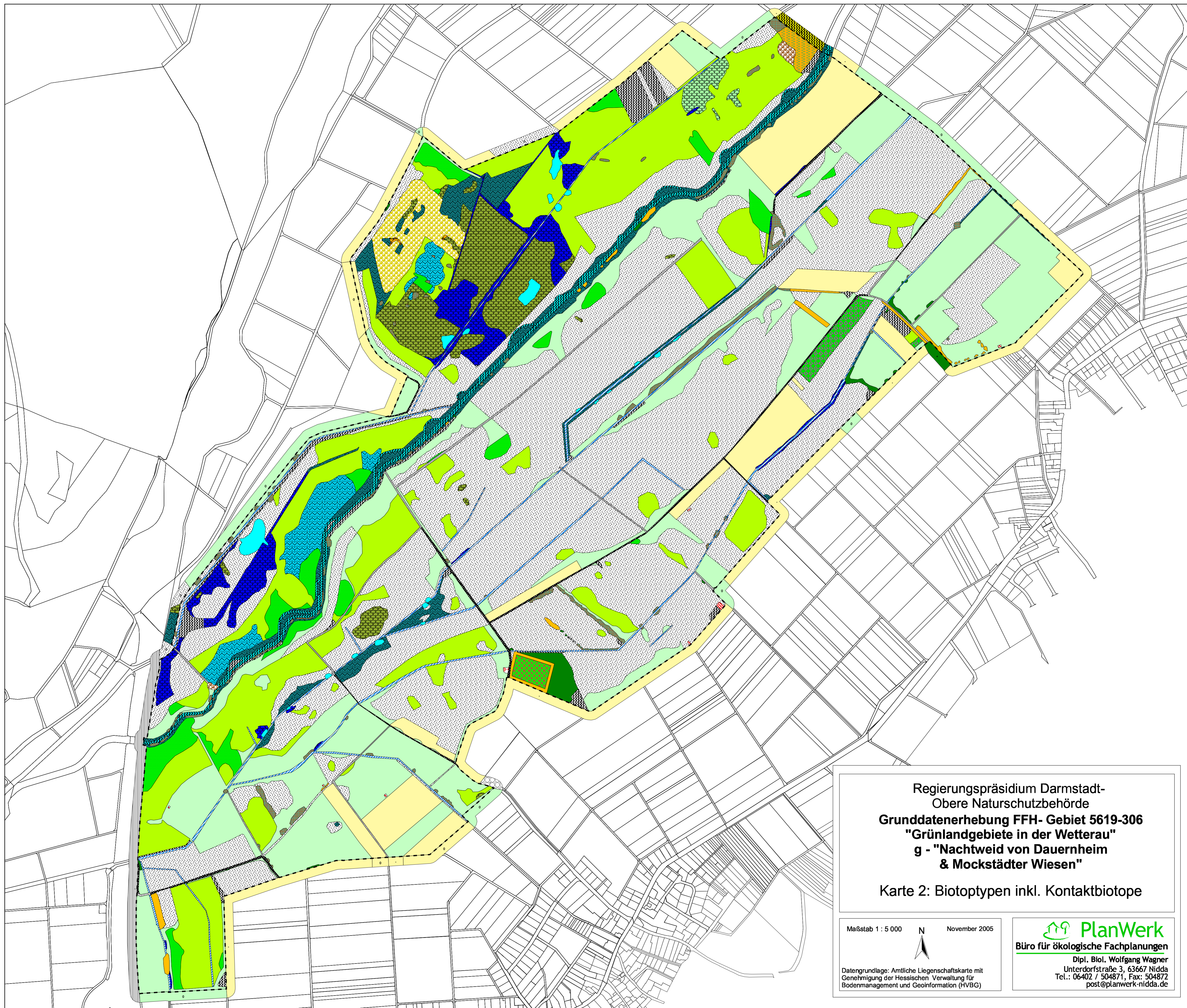
Maßstab 1 : 5 000

November 2005



Datengrundlage: Amtliche Liegenschaftskarte mit
Genehmigung der Hessischen Verwaltung für
Bodenmanagement und Geoinformation (HVBG)

 **PlanWerk**
Büro für ökologische Fachplanungen
Dipl. Biol. Wolfgang Wagner
Unterdorfstraße 3, 63667 Nidda
Tel.: 06402 / 504871, Fax: 504872
post@planwerk-nidda.de



Regierungspräsidium Darmstadt-
Obere Naturschutzbehörde
Grunddatenerhebung FFH- Gebiet 5619-306
"Grünlandgebiete in der Wetterau"
g - "Nachtweid von Dauernheim
& Mockstädter Wiesen"

Karte 2: Biotypen inkl. Kontaktbiotope

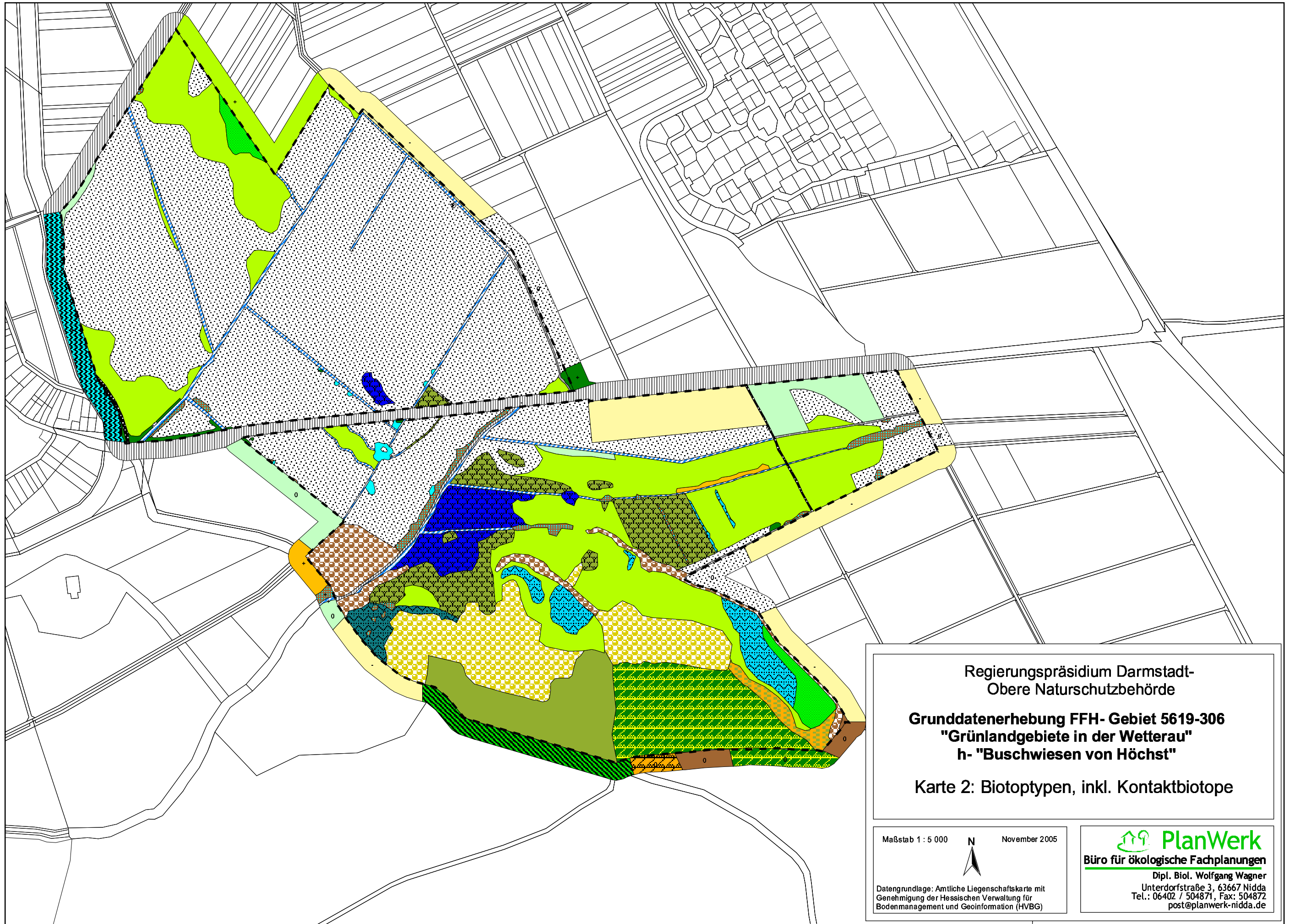
Maßstab 1 : 5 000



November 2005

Datengrundlage: Amtliche Liegenchaftskarte mit
Genehmigung der Hessischen Verwaltung für
Bodenmanagement und Geoinformation (HVBG)

 **PlanWerk**
Büro für ökologische Fachplanungen
Dipl. Biol. Wolfgang Wagner
Unterdorfstraße 3, 63667 Nidda
Tel.: 06402 / 504871, Fax: 504872
post@planwerk-nidda.de



Regierungspräsidium Darmstadt-
Obere Naturschutzbehörde

**Grunddatenerhebung FFH- Gebiet 5619-306
"Grünlandgebiete in der Wetterau"
h- "Buschwiesen von Höchst"**

Karte 2: Biotoptypen, inkl. Kontaktbiotope

Maßstab 1 : 5 000

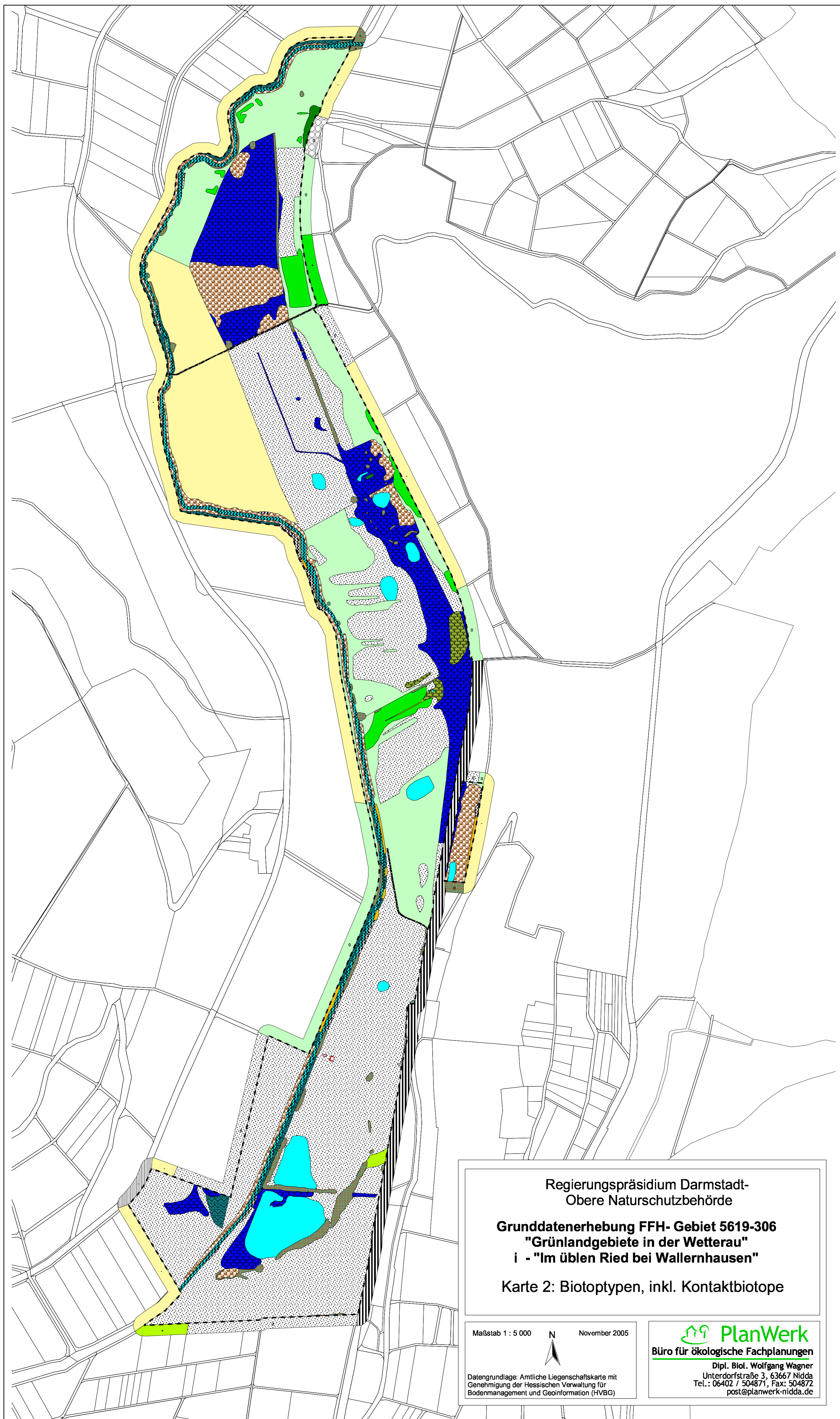
N

November 2005

Datengrundlage: Amtliche Liegenschaftskarte mit
Genehmigung der Hessischen Verwaltung für
Bodenmanagement und Geoinformation (HVBG)

 **PlanWerk**
Büro für ökologische Fachplanungen

Dipl. Biol. Wolfgang Wagner
Unterdorfstraße 3, 63667 Nidda
Tel.: 06402 / 504871, Fax: 504872
post@planwerk-nidda.de



Regierungspräsidium Darmstadt-
Obere Naturschutzbehörde

Grunddatenerhebung FFH- Gebiet 5619-306
"Grünlandgebiete in der Wetterau"
i - "Im üblen Ried bei Wallernhausen"

Karte 2: Biototypen, inkl. Kontaktbiotope

Maßstab 1 : 5 000

N

November 2005

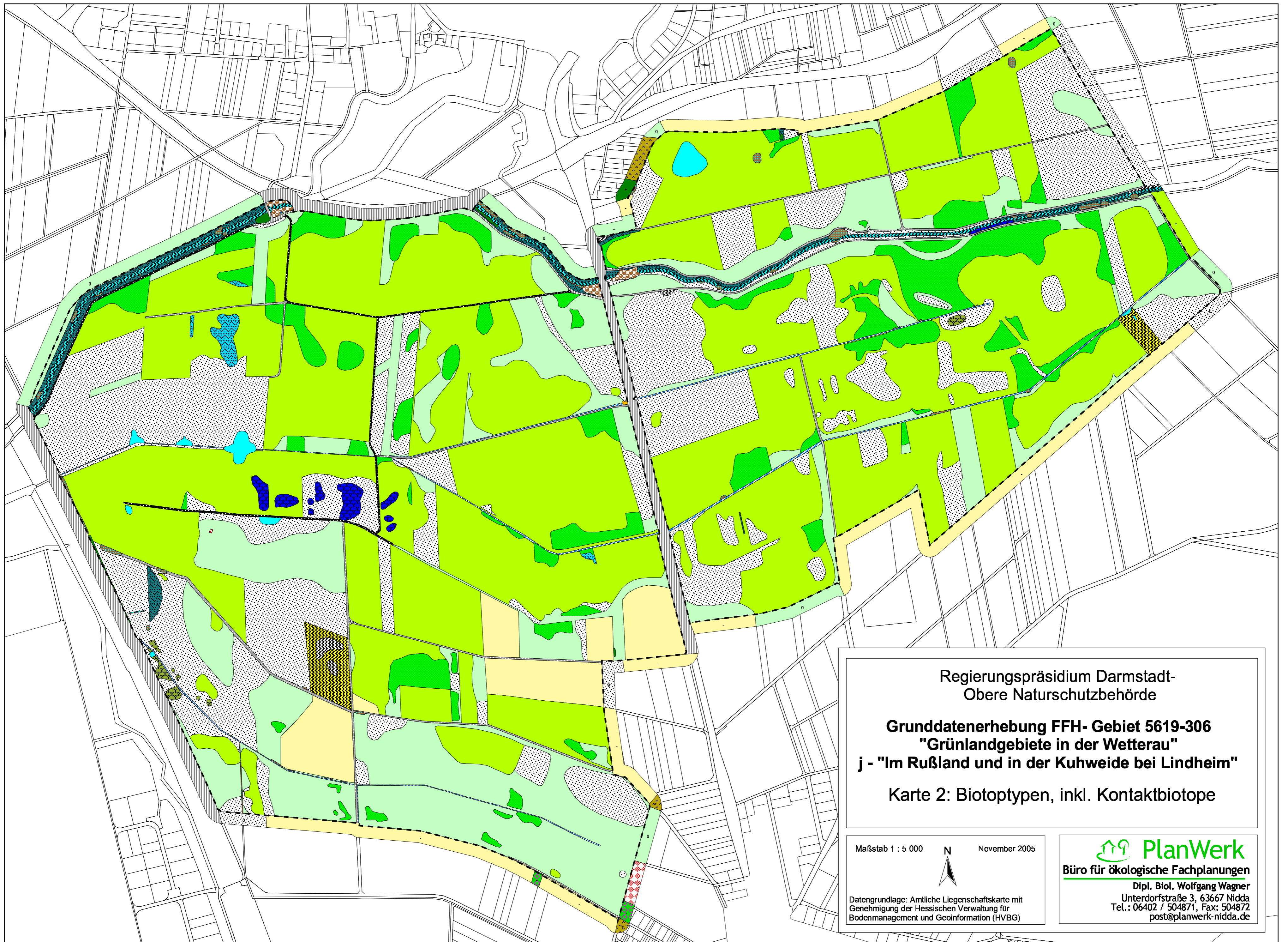
Datengrundlage: Amtliche Liegenschaftskarte mit
Genehmigung der Hessischen Verwaltung für
Bodenmanagement und Geoinformation (HVBG)



PlanWerk

Büro für ökologische Fachplanungen

Dipl. Biol. Wolfgang Wagner
Unterdorfstraße 3, 63667 Nidda
Tel.: 06402 / 504871, Fax: 504872
post@planwerk-nidda.de



Regierungspräsidium Darmstadt-
Obere Naturschutzbehörde

Grunddatenerhebung FFH- Gebiet 5619-306
"Grünlandgebiete in der Wetterau"
j - "Im Rußland und in der Kuhweide bei Lindheim"

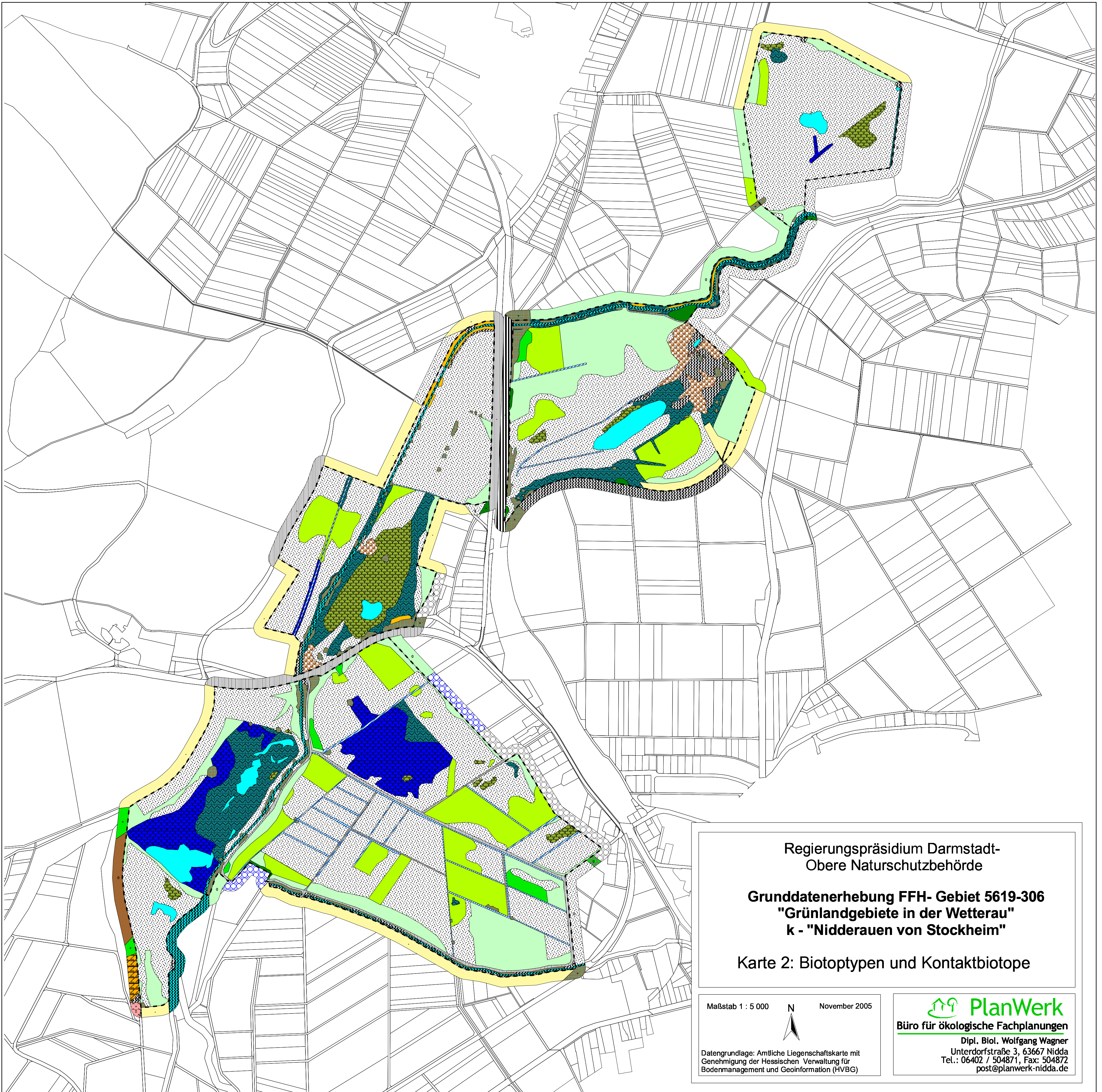
Karte 2: Biototypen, inkl. Kontaktbiotope

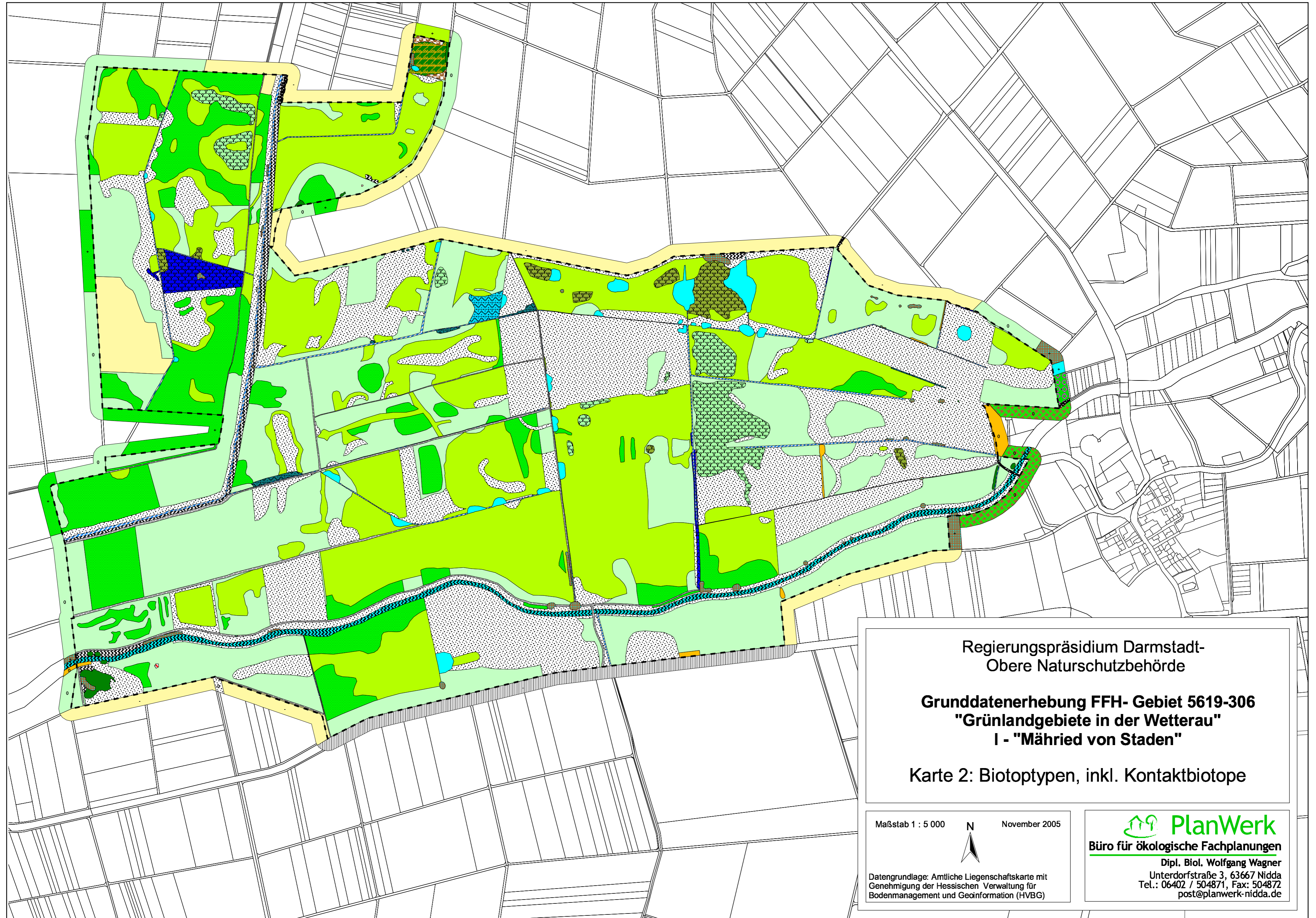
Maßstab 1 : 5 000 N November 2005

Datengrundlage: Amtliche Liegenschaftskarte mit
Genehmigung der Hessischen Verwaltung für
Bodenmanagement und Geoinformation (HVBG)

 **PlanWerk**
Büro für ökologische Fachplanungen

Dipl. Biol. Wolfgang Wagner
Unterdorfstraße 3, 63667 Nidda
Tel.: 06402 / 504871, Fax: 504872
post@planwerk-nidda.de





Regierungspräsidium Darmstadt-
Obere Naturschutzbehörde

**Grunddatenerhebung FFH- Gebiet 5619-306
"Grünlandgebiete in der Wetterau"
I - "Mähried von Staden"**

Karte 2: Biotoptypen, inkl. Kontaktbiotope

Maßstab 1 : 5 000

November 2005



Datengrundlage: Amtliche Liegenschaftskarte mit
Genehmigung der Hessischen Verwaltung für
Bodenmanagement und Geoinformation (HVBG)

 **PlanWerk**
Büro für ökologische Fachplanungen
Dipl. Biol. Wolfgang Wagner
Unterdorfstraße 3, 63667 Nidda
Tel.: 06402 / 504871, Fax: 504872
post@planwerk-nidda.de



Regierungspräsidium Darmstadt-
Obere Naturschutzbehörde

**Grunddatenerhebung FFH- Gebiet 5619-306
"Grünlandgebiete in der Wetterau"
m - "Markwiesen bei Ossenheim"**

Karte 2: Biotoptypen inkl. Kontaktbiotope

Maßstab 1 : 5 000

November 2005



Datengrundlage: Amtliche Liegenschaftskarte mit
Genehmigung der Hessischen Verwaltung für
Bodenmanagement und Geoinformation (HVBG)

 **PlanWerk**

Büro für ökologische Fachplanungen

Dipl. Biol. Wolfgang Wagner

Unterdorfstraße 3, 63667 Nidda

Tel.: 06402 / 504871, Fax: 504872

post@planwerk-nidda.de