













Legende der FFH-Lebensraumtypen, Dauerflächen und Anhangs-Arten







Lebensraumtypen

	1340 Salzwiesen im Binnenland
	3150 Natürliche eutrophe Seen
	3260 Fließgewässer der planaren bis montanen Stufe
	6410 Pfeifengraswiesen
	6431 Feuchte Hochstaudensäume inkl. Waldsäume
	6510 Extensive Mähwiesen
	9160 Sternmieren-Eichen-Hainbuchenwald
	91E0 Erlen- und Eschenwälder und Weichholzaunenwälder an Fließgewässern

Erhaltungszustand

	Wertstufe A (hervorragend)
	Wertstufe B (gut)
	Wertstufe C (mittel bis schlecht)
	12 Dauerbeobachtungsfläche und Flächennummer

Anhang II Arten

	<i>Triturus cristatus</i> (Kammolch)
	<i>Bombina variegata</i> (Gelbbauchunke)
	Potentielle Habitate für <i>Maculinea nausithous</i> (Blauschwarzer Ameisenbläuling)
	<i>Maculinea nausithous</i> (Blauschwarzer Ameisenbläuling)
	Potentieller Lebensraum für <i>Maculinea teleius</i> (Großer Moorbläuling)
	Potentieller Lebensraum von <i>Coenagrion mercuriale</i> (Helmazurjungfer)

- - - - Grenze des gemeldeten FFH-Gebietes

Regierungspräsidium Darmstadt-
Obere Naturschutzbehörde

**Grunddatenerhebung FFH- Gebiet 5619-306
"Grünlandgebiete in der Wetterau"**

Legende der FFH-Lebensraumtypen, Dauerflächen
und Anhangs-Arten

Maßstab 1 : 5 000 November 2005



Datengrundlage: Amtliche Liegenschaftskarte mit Genehmigung der Hessischen Verwaltung für Bodenmanagement und Geoinformation (HVBG) sowie ATKIS Digitales Orthophoto 5, mit Genehmigung des Hessischen Landesamtes für Bodenmanagement und Geoinformation (HLBG)



PlanWerk

Büro für ökologische Fachplanungen

Dipl. Biol. Wolfgang Wagner
Unterdorfstraße 3, 63667 Nidda
Tel.: 06402 / 504871, Fax: 504872
post@planwerk-nidda.de