
















Biotoptypen



Kbiotyp

-  Buchenwälder mittlerer und basenreicher Standorte
-  Gehölze trockener bis frischer Standorte
-  Gehölze feuchter bis nasser Standorte
-  Streuobst
-  Fließgewässer
-  Röhrichte (inkl. Schilfröhrichte)
-  Feuchtbrachen und Hochstaudenfluren
-  Großseggenriede
-  Grünland frischer Standorte, extensiv genutzt
-  Grünland feuchter bis nasser Standorte
-  Salzwiesen
-  Nutzgarten/Bauerngarten
-  Befestigter Weg
-  Unbefestigter Weg
-  Graben

0 60 120 180 Meters



Bearbeiterin: Dipl.-Ing.agr. Katja Elsebach