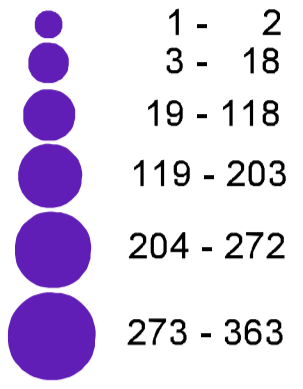


# FFH-Grunddatenerfassung 2002

## 5621-301 Gewässersystem Bracht

### Nachweise der Groppe (*Cottus gobio*)

Anzahl der Einzelnachweise



**Auftraggeber:**  
Regierungspräsidium Darmstadt

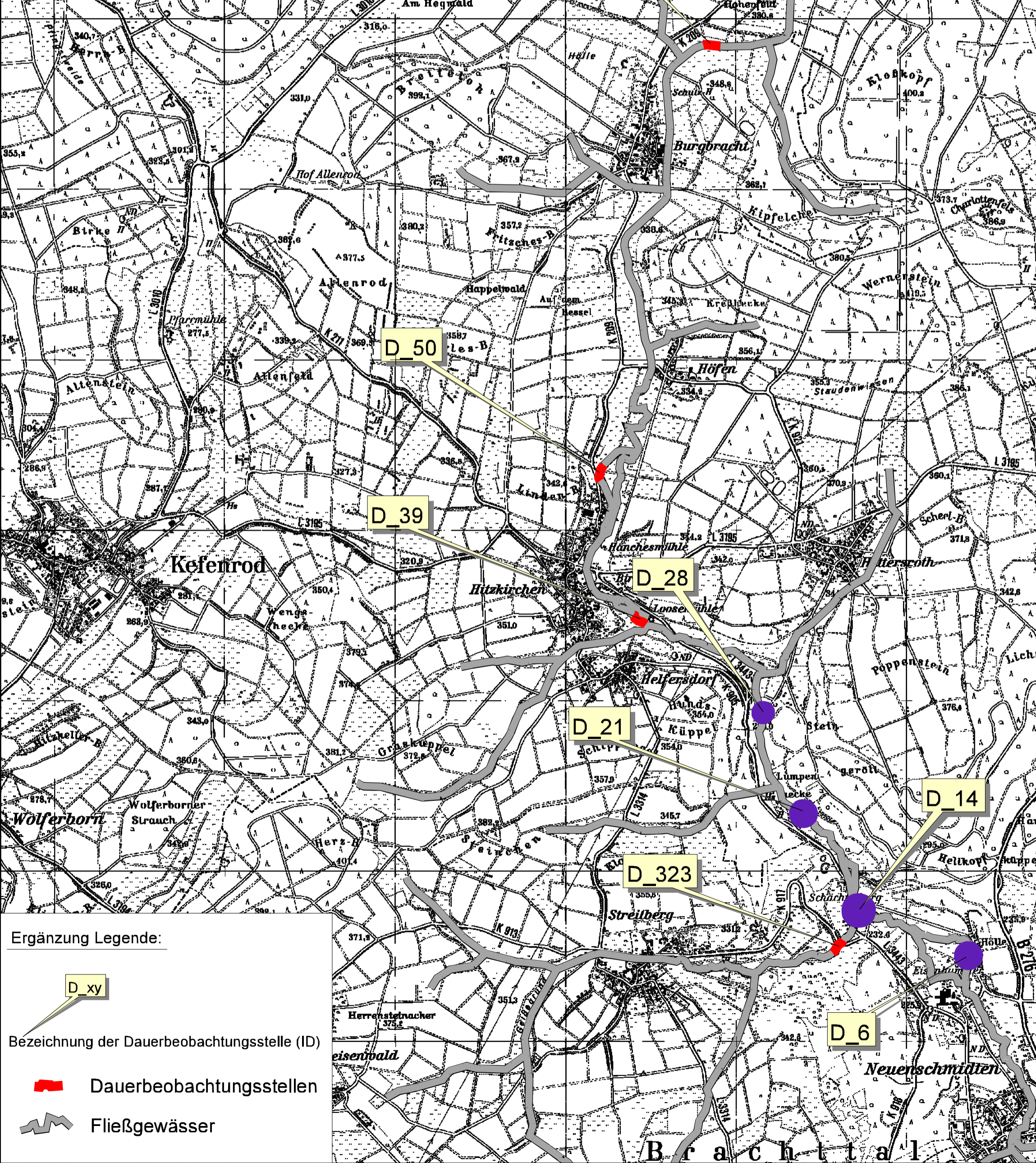
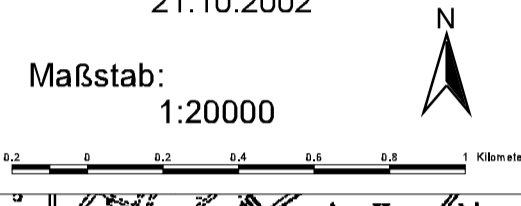
**Auftragnehmer:**  
Dr. Jörg Schneider  
Büro für fischökologische Studien

**Kartographie:**  
Roman Hugo

**Anlage:**  
Karte FFH\_Art\_14915

**Datum:**  
21.10.2002

**Maßstab:**  
1:20000



**Ergänzung Legende:**

Bezeichnung der Dauerbeobachtungsstelle (ID)

Dauerbeobachtungsstellen

Fließgewässer

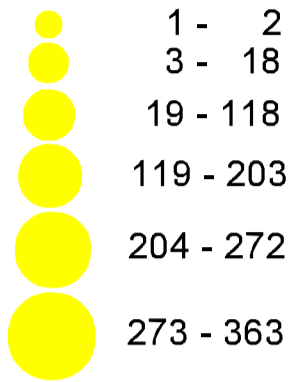


# FFH-Grunddatenerfassung 2002

## 5621-301 Gewässersystem Bracht

### Nachweise der Bachforelle (*Salmo trutta f. fario*)

Anzahl der Einzelnachweise



**Auftraggeber:**  
Regierungspräsidium Darmstadt

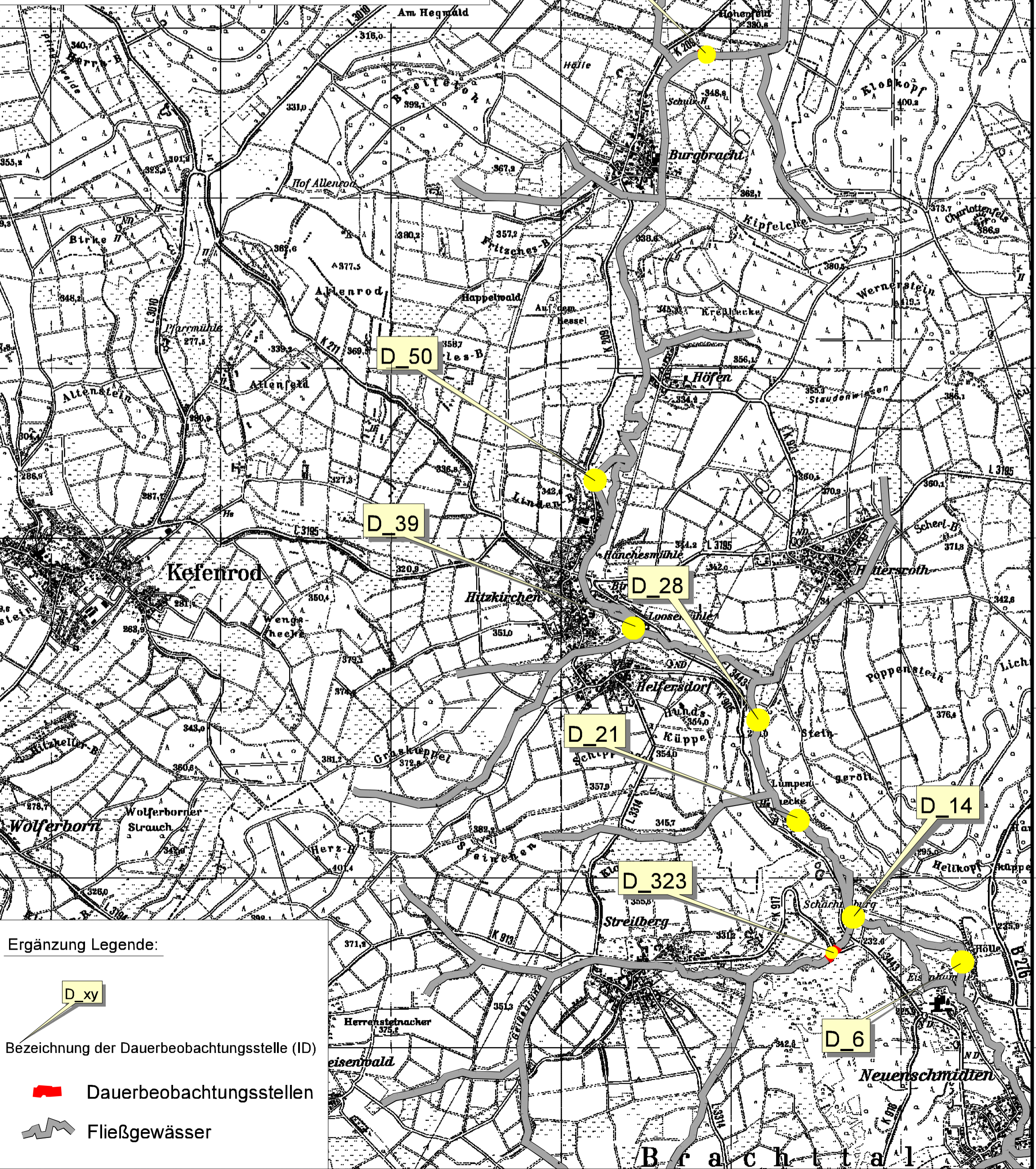
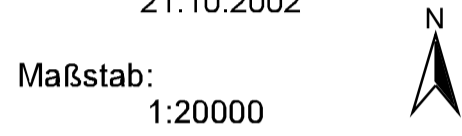
**Anlage:**  
Karte FFH\_Art\_14933

**Auftragnehmer:**  
Dr. Jörg Schneider  
Büro für fischökologische Studien

**Datum:** 21.10.2002

**Maßstab:** 1:20000

**Kartographie:**  
Roman Hugo



#### Ergänzung Legende:

- Bezeichnung der Dauerbeobachtungsstelle (ID)
- Dauerbeobachtungsstellen
- Fließgewässer



# FFH-Grunddatenerfassung 2002

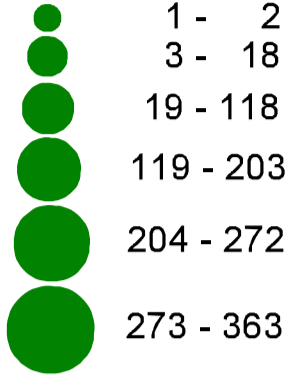
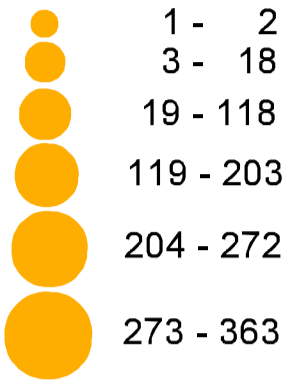
## 5621-301 Gewässersystem Bracht

### Nachweise von

*Salmo salar*

*Lampetra planeri*

Anzahl der Einzelnachweise



**Auftraggeber:**  
Regierungspräsidium Darmstadt

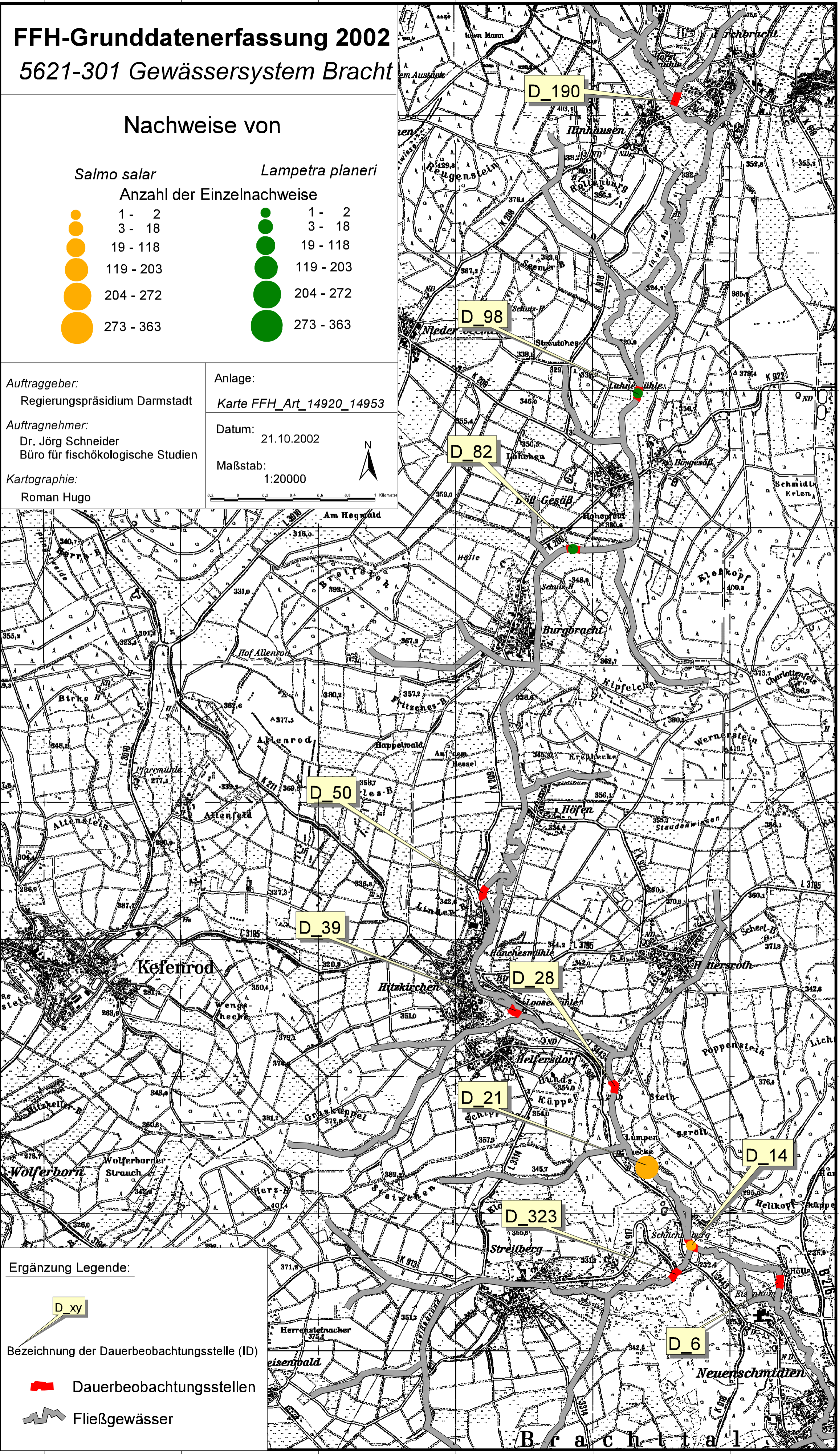
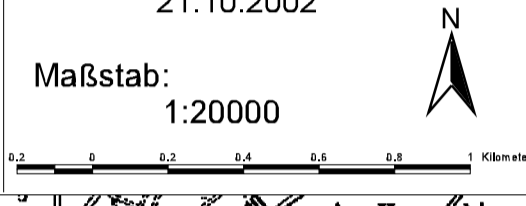
**Anlage:**  
Karte FFH\_Art\_14920\_14953

**Auftragnehmer:**  
Dr. Jörg Schneider  
Büro für fischökologische Studien

**Datum:** 21.10.2002

**Maßstab:** 1:20000

**Kartographie:**  
Roman Hugo



### Ergänzung Legende:

D\_xy

Bezeichnung der Dauerbeobachtungsstelle (ID)

Dauerbeobachtungsstellen

Fließgewässer