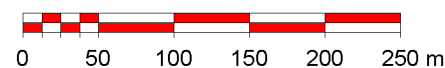
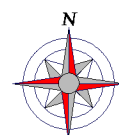




Datengrundlage:
 Amtliche Liegenschaftskarte, mit Genehmigung der Hessischen
 Verwaltung für Bodenmanagement und Geoinformation (HVBG).



Legende


Lebensraumtypen nach Anhang I

| Signatur | Code-Nr. NATURA 2000 | Lebensraumtyp |
|-------------------------------------------------------------------------------------|-------------------------|---------------------------------------------------------------------|
|  | 6510 | Magere Flachland-Mähwiesen |
|  | *91E0 | Auenwälder mit <i>Alnus glutinosa</i> und <i>Fraxinus excelsior</i> |
| * = prioritärer Lebensraumtyp | | |


Wertstufe | Erhaltungszustand

| | |
|---|-------------------|
| A | Hervorragend |
| B | Gut |
| C | Mittel - schlecht |

Referenzstandorte

 Dauerbeobachtungsfläche

Sonstige Signaturen

 Grenze des FFH-Gebietes

Auftraggeber:

Regierungspräsidium Darmstadt

Grunddatenerfassung zum FFH-Gebiet

Seemenbachtal bei Niederseemen (5621-302)

BLU 

Lagerstraße 14
 64297 Darmstadt
 Tel.: 06151/295972

Darmstadt, den 10.10.2007

gez. Dr. Sonntag
 Unterschrift

Auftrag Nr.: 178-07

| | Datum | Name |
|---------|-------|------------|
| bearb.: | 10/07 | K.Hemm |
| gez.: | 10/07 | Büro Zettl |

Maßstab
 1 : 5.000

Plangr.
 DIN A3

Planbezeichnung:

**FFH-Lebensraumtypen inkl.
 Lage der Dauerbeobachtungsflächen**

Karte 1