





Grunddatenerfassung zum FFH-Gebiet Kaupe & Lochwiesen (Nr. 5622-307)



FFH-Lebensraumtypen in Wertstufen incl. Lage der Dauerbeobachtungsflächen

Karte 1




Lebensraumtypen

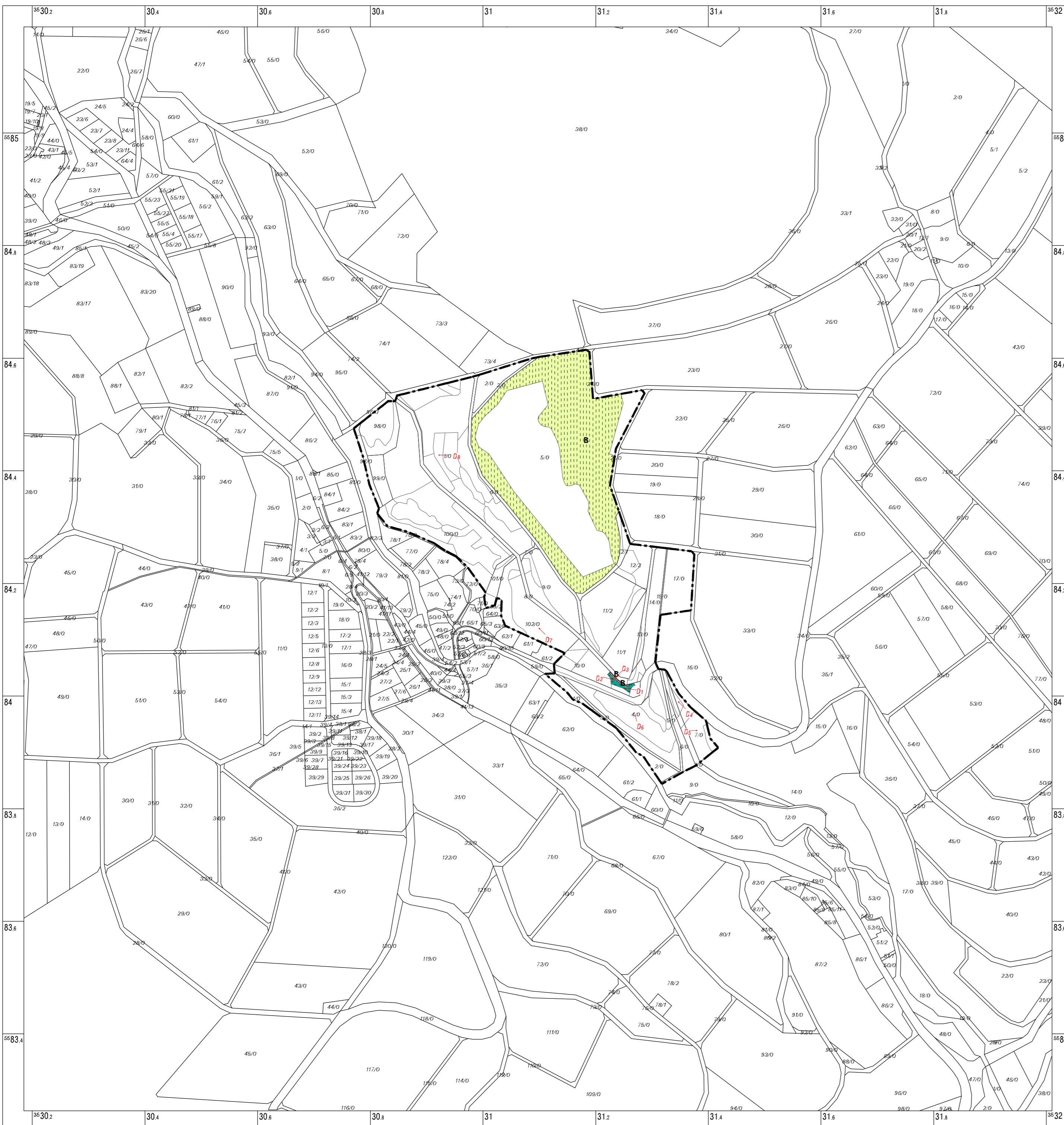
-  8220 Silkkatzen mit Felspaltenvegetation
-  8230 Silkkatzen mit Pionierv egetation des Sedo-Scleranthion oder des Sedo albi-Veronica dillenii
-  9130 Waldmeister-Buchenwald (Asperulo-Fagetum)
-  8230 Silkkatzen mit Pionierv egetation des Sedo-Scleranthion oder des Sedo albi-Veronica dillenii

Dauerbeobachtungsflächen

-  *D_{nr}* Dauerbeobachtungsfläche Nr. "nr"
-  *V_{nr}* Vegetationsaufnahme Nr. "nr"

Grenzlinien

-  Gebietsgrenze
-  Flurstücksgrenze
-  Biotoptypenabgrenzung




Stand: 01.12.2006

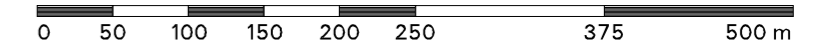
Auftraggeber: Regierungspräsidium Darmstadt

Bearbeiter: Dipl.-Biologe Thomas Fechtler
Dipl.-Biologe Hjalmar Thiel
Thiel, Fechtler & Partner, Oberdorf 2, 37124 Rosdorf
Tel.: 05509-2492, eMail: AGFFH-Goettingen@web.de

Datengrundlage: Amtliche Liegenschaftskarte, mit Genehmigung des Hessischen Landesamtes für Bodenmanagement und Geoinformation (HLBG)



Maßstab: 1 : 5.000



Bearbeitung: Altmann & Mülhens - Gesellschaft für Umweltmonitoring und Fernerkundung gH, D-37136 Holzrode, Schulstraße 5
Tel.: +49-5507-91473, Fax: +49-5507-91474, eMail: info@aum-digital.de