



Grunddatenerfassung für das FFH-Gebiet "Katzenstein bei Marborn" (5622-309)

Auftraggeber: Regierungspräsidium Darmstadt

Bearbeitung:

PGNU

Planungsgruppe Natur und Umwelt

Marion Löhr-Böger, Dr. Günter Bornholdt

60433 Frankfurt am Main





069-95 29 64 - 0 mail@pgnu.de

November 2004





Bearbeitungsgebiet

 FFH-Gebietsgrenze


Biotoptypen

-  01.110 Buchenwälder mittlerer und basenreicher Standorte
-  01.220 Sonstige Nadelwälder
-  01.400 Schlagfluren und Vorwälder
-  06.520 Magerrasen basenreicher Standorte

Kontaktbiotop

-  01.110 Buchenwälder mittlerer und basenreicher Standorte
-  01.220 Sonstige Nadelwälder
-  14.510 Straße
-  14.520 Befestigter Weg

Bäume

-  Ki - Kiefer, Fi - Fichte, Ei - Eiche

Kontaktbiotoptypen (an das FFH-Gebiet grenzend)

Aufsignatur + positiver Einfluss, - negativer Einfluss, 0 ohne Einfluss

Karte 2:

Biotoptypen und Kontaktbiotop

Maßstab 1 : 2.000

Datengrundlage: Amtliche Liegenschaftskarte, mit Genehmigung der Hessischen Kataster- und Flurneuordnungsverwaltung (HKFV).