



Grunddatenerfassung für das FFH-Gebiet "Katzenstein bei Marborn" (5622-309)

Auftraggeber:
Regierungspräsidium Darmstadt


Bearbeitung:
PGNU

Planungsgruppe Natur und Umwelt
Marion Löhr-Böger
60433 Frankfurt am Main
069-95 29 64 - 0
mail@pgnu.de


November 2004

Legende

Bearbeitungsgebiet

 FFH-Gebietsgrenze


Aufnahmefläche

 Dauerbeobachtungsflächen mit Aufnahme-Nr.

Lebensraumtypen

 Orchideenreicher submed. Halbtrockenrasen, Erhaltungszustand A, *6212 A

 Orchideenreicher submed. Halbtrockenrasen, Erhaltungszustand B, *6212 B

 Waldmeister-Buchenwald, Erhaltungszustand B, 9130 B

Karte 1: Lebensraumtypen und ihre Wertstufen Lage der Dauerbeobachtungsflächen

Maßstab 1 : 2.000

Datengrundlage: Amtliche Liegenschaftskarte, mit Genehmigung der Hessischen Kataster- und Flurneuordnungsverwaltung (HKFV).