

Grunddatenerfassung für das FFH-Gebiet "Am Stein bei Elm" Gebiets-Nummer 5623-302

Auftraggeber:
Regierungspräsidium Darmstadt


Bearbeitung:

PGNU






Marion Löhr-Böger
Planungsgruppe Natur und Umwelt
Hinter den Ulmen 15
60433 Frankfurt am Main
069-952964-0
mail@pgnu.de

Oktober 2004





Bearbeitungsgebiet

 Grenze des FFH-Gebietes

Biotoptypen

-  01.110 Buchenwälder mittlerer und basenreicher Standorte
-  01.220 Sonstige Nadelwälder (Picea abies)
-  01.400 Schlagfluren und Vorwald
-  06.520 Magerrasen basenreicher Standorte
-  14.530 Unbefestigte Wege

Kontaktbiotoptypen

-  01.110 Buchenwälder mittlerer und basenreicher Standorte
-  01.220 Sonstige Nadelwälder (Fichte)
-  06.300 Sonstiges Grünland
-  14.420 Einzelstehendes Haus

Kontaktbiotoptypen (an das FFH-Gebiet grenzend)
Aufsignatur: + positiver Einfluss, - negativer Einfluss
0 ohne Einfluss

Karte 2:
Biotoptypen und Kontaktbiotope

Maßstab 1:2.000

Datengrundlage: Amtliche Liegenschaftskarte, mit Genehmigung der
Hessischen Kataster- und Flurneuordnungsverwaltung (HKFV).

