



Grunddatenerfassung für das FFH-Gebiet "Am Stein bei Elm" Gebiets-Nummer 5623-302

Auftraggeber:
Regierungspräsidium Darmstadt


Bearbeitung:
PGNU
Marion Löhr-Böger
Planungagruppe Natur und Umwelt
Hinter den Ulmen 15
60433 Frankfurt am Main
069-952964-0
mail@pgnu.de

Oktober 2004


Lebensraumtypen

-  Submediterrane Halbtrockenrasen, Erhaltungszustand C
-  Waldmeister-Buchenwald, Erhaltungszustand B

Aufnahmefläche

-  Dauerbeobachtungsfl. 1, 2 Vegetationsaufnahmen 3, 4

Bearbeitungsgebiet

-  FFH-Gebietsgrenze

Karte 1: Lebensraumtypen und ihre Wertstufen

Maßstab 1:2.000

Datengrundlage: Amtliche Liegenschaftskarte, mit Genehmigung der Hessischen Kataster- und Flurneuordnungsverwaltung (HKFV).

