

**Grunddatenerhebung für das
FFH-Gebiet
"Hundsgraben bei Elm"
Gebiets-Nummer 5623-307**

Auftraggeber:
Regierungspräsidium Darmstadt

Bearbeitung:
**PGNU
Marion Löhr-Böger**
Planungsgruppe Natur und Umwelt
Hinter den Ulmen 15
60433 Frankfurt am Main
069-95 29 64 -0
mail@pgnu.de





November 2002

**Karte 1:
Lebensraumtypen und ihre Wertstufen
Lage der Dauerbeobachtungsflächen**


Maßstab 1 : 5.000



Lebensraumtypen

-  LRT 6212 Submediterrane Halbtrockenrasen
-  LRT 7220* Kalktuff-Quellen
-  LRT 9130 Waldmeister-Buchenwald
-  LRT 9150 Orchideen-Buchenwald

Aufnahmefläche

-  1 Dauerbeobachtungsfläche mit Auf.-Nr.

Bearbeitungsgebiet

-  Grenze des FFH-Gebietes
Nr. 5623-307