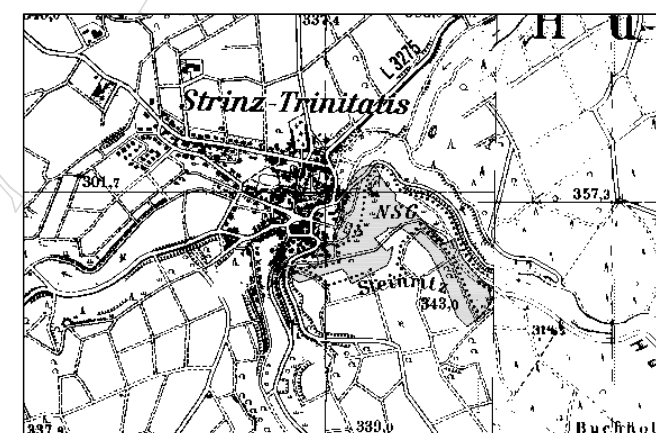










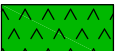











Datengrundlagen:  
 Amtliche Liegenschaftskarte, mit Genehmigung der Hessischen Verwaltung für Bodenmanagement und Geoinformation (HVBG)  
 Topographische Karte 1:25000 (TK25), mit Genehmigung des Hessischen Landesamtes für Bodenmanagement und Geoinformation (HLBG)

Übersicht 1:25000



### FFH-Gebiet 5714-350 "NSG Heckenberg von Strinz-Trinitatis "

#### Biotoptypen nach HB incl. Kontaktbiotope

- |   |  |   |  |
|---|--|---|--|
|    | 02.100 Gehölze trockener bis frischer Standorte  |    | 14.520 Befestigter Weg (incl. geschotterter Weg)   |
|    | 06.110 Grünland frischer Standorte, extensiv genutzt   |    | 14.530 Unbefestigter Weg   |
|  | 06.300 Übrige Grünlandbestände   | weitere, nur bei Kontaktbiotopen vorkommende Einheiten                                |  |
|  | 06.540 Borstgrasrasen  |  | 01.220 Sonstige Nadelwälder  |
|  | 06.550 Zwergstrauchheiden (in z.T. stark verbuschte Borstgrasrasen und Wacholderbestände eingebettete Fragmente) |  | 01.300 Mischwälder   |
|  | 10.100 Felsfluren  |  | 06.120 Grünland frischer Standorte, intensiv genutzt   |
|  | 12.100 Nutzgarten/Bauerngarten   |  | 11.140 Intensiväcker   |
|  | Grenze des FFH-Gebietes (Innenkante der Linie)   |  | 14.100 Siedlungsfläche   |
| 1, 2  | lfd. Nr. der Einzelflächen   |   |  |
|  |                             |  | Darstellung jenseits der Gebietsgrenzen:<br>Kontaktbiotope (idealisiert 25 m -Streifen) mit Angabe des Einflusses<br>(+ = positiv; 0 = neutral; - = negativ) |

Projekt  
**Grunddatenerhebung für das FFH-Gebiet 5714-350  
 "NSG Heckenberg von Strinz-Trinitatis"**

Auftraggeber  
 RP Darmstadt; Obere Naturschutzbehörde

Karte 2: Biotoptypen nach HB incl. Kontaktbiotope	Maßstab 1:5000
	Version 20. November 2006

BÜRO FÜR ANGEWANDTE LANDSCHAFTSÖKOLOGIE  
 Dipl.-Geogr. Berthold Hilgendorf  
 65719 Hofheim am Taunus; Tel. 06192/6508