































**Legende der Biotoptypen und Kontaktbiotope**

-  Grenze des gemeldeten FFH-Gebietes
-  01.120 Bodensaure Buchenwälder
-  01.173 Bachauenwälder
-  01.181 Laubbaumbestände aus (überwiegend) nicht einheimischen Arten
-  01.183 Übrige stark forstlich geprägte Laubwälder
-  01.220 Sonstige Nadelwälder
-  01.300 Mischwälder
-  01.400 Schlagfluren und Vorwald
-  01.500 Waldränder
-  01.162 Sonstige Edellaubbaumwälder
-  02.100 Gehölze trockener bis frischer Standorte
-  02.200 Gehölze feuchter bis nasser Standorte
-  04.113 Helokrenen und Quellfluren
-  04.211 Kleiner bis mittlerer Mittelgebirgsbach
-  04.440 Temporäre Gewässer und Tümpel
-  05.130 Feuchtbrachen und Hochstandfluren
-  06.110 Grünland frischer Standorte, extensiv genutzt
-  06.210 Grünland feuchter bis nasser Standorte
-  06.220 Grünland wechselfeuchter Standorte
-  06.300 Übrige Grünlandbestände
-  06.540 Borstgrasrasen
-  09.200 Ausdauernde Ruderalfluren frischer bis feuchter Standorte
-  14.100 Siedlungsfläche
-  14.300 Freizeitanlagen
-  14.410 Ver- und Entsorgungseinrichtungen
-  14.450 Ruinen und sonstige verfallene Gebäude
-  14.510 Straße
-  14.520 Befestigter Weg
-  14.530 Unbefestigter Weg
-  14.540 Parkplatz

Regierungspräsidium Darmstadt-  
Obere Naturschutzbehörde

**Grunddatenerhebung FFH- Gebiet 5716-302  
"Reichenbachtal"**

Karte 2: Biotoptypen und Kontaktbiotope

Datengrundlage: Amtliche Liegenschaftskarte, mit Genehmigung der Hessischen Kataster- und Flurneuordnungsverwaltung (HKFV)

Maßstab 1 : 5 000 Oktober 2003

50 0 50 100 Meter

Bearbeitung: Dipl. Biol. Wolfgang Wagner  
Dipl. Biol. Veronika Haas

 **PlanWerk**  
Büro für ökologische Fachplanungen

Dipl. Biol. Wolfgang Wagner  
Unterdorfstr. 3, 63667 Nidda  
Tel.: 06402/504871 Fax: 504872  
email: post@planwerk-nidda.de