




Legende:

-  Grenze des FFH-Gebietes
-  Fundpunkt des Hirschkäfers (*Lucanus cervus*) vor 1998 - Literaturlauswertung
-  Potentieller Lebensraum des Hirschkäfers im FFH-Gebiet aufgrund geeigneter Habitats und Strukturen

Die Nachsuche 2010 durch Herrn Dipl.-Biol. Andreas Malten erbrachte für das Gebiet keinen aktuellen Nachweis



Planungsgemeinschaft
Landschaft
Ökologie
Naturschutz

Dirk Bönsel & Dr. Petra Schmidt
- Diplom-Geographen -

Finkenweg 10
35415 Pohlheim
Tel.: 06404-64906
Fax: 06404-668934
info@buero-ploen.de
www.buero-ploen.de

Grunddatenerhebung FFH-Gebiet 5716-305 "Altkönig"

Karte 2: Verbreitung von Anhang II-Arten

Regierungspräsidium Darmstadt
- Obere Naturschutzbehörde -

Version 19.01.2011



Kartengrundlage: Automatisierte Liegenschaftskarte der Hessischen
Verwaltung für Regionalentwicklung, Kataster und Flurneuordnung

Maßstab 1: 25 000

