








### Legende:

 Grenze des FFH-Gebietes

#### FFH-Lebensraumtypen des FFH-Gebietes mit Angabe des Erhaltungszustandes

-  8150 - Kieselhaltige Schutthalden der Berglagen Mitteleuropas, Erhaltungszustand B (gut)
-  8150 - Kieselhaltige Schutthalden der Berglagen Mitteleuropas, Erhaltungszustand C (mittel bis schlecht)
-  9110 - Hainsimsen-Buchenwald (Luzulo-Fagetum), Erhaltungszustand A (sehr gut)
-  9110 - Hainsimsen-Buchenwald (Luzulo-Fagetum), Erhaltungszustand C (mittel bis schlecht)

#### Weitere FFH-Lebensraumtypen des FFH-Gebietes, ohne genaue Abgrenzung und ohne Angabe des Erhaltungszustandes

-  4030 - Trockene europäische Heiden  
Gesamtfläche 715 m<sup>2</sup>
-  Lage des HB-Biotops, das mit geringen Flächenanteilen die Zwergstrauchheide als Nebenbiotop umfasst

Darstellung der von Hessen-Forst FENA gelieferten Daten, keine eigenen Erhebungen



Planungsgemeinschaft  
Landschaft  
Ökologie  
Naturschutz

Dirk Bönsel & Dr. Petra Schmidt  
- Diplom-Geographen -

Finkenweg 10  
35415 Pohlheim  
Tel.: 06404-64906  
Fax: 06404-668934  
info@buero-ploen.de  
www.buero-ploen.de

## Grunddatenerhebung FFH-Gebiet 5716-305 "Altkönig"

Karte 1: FFH-Lebensraumtypen in Wertstufen

Regierungspräsidium Darmstadt  
- Obere Naturschutzbehörde -

Version 19.01.2011



Kartengrundlage: Automatisierte Liegenschaftskarte der Hessischen  
Verwaltung für Regionalentwicklung, Kataster und Flurneuordnung

Maßstab 1: 25 000

