









- Legende**
- FFH-Lebensraumtypen**
-  \*6230 Artenreiche Borstgrasrasen
  -  4030 Trockene europäische Heiden
  -  9110 Hainsimsen-Buchenwälder
  -  \*91E0 Erlen-, Eschen- und Weichholzauenwälder, vollflächig oder fast vollflächig ausgebildet
  -  \*91E0 Erlen-, Eschen- und Weichholzauenwälder, nur auf kleineren Teilflächen ausgebildet
- Bewertung des Erhaltungszustandes**
-  C = durchschnittlich bis beschränkt
  -  B = gut
- Daten zu den FFH-Lebensraumtypen 9110 und \*91E0 wurden aus einer Auswertung von HESSEN-FORST/FENA übernommen*

**Dauerbeobachtungsflächen mit Nummer**  
(nur in der Detailkarte Stierstädter Heide)

-  1 Dauerbeobachtungsflächen mit Nummer

**Grenze des FFH-Gebietes**

- 

<b>Projekt:</b> FFH-Gebiet 5717-304 "Oberurseler Stadtwald und Stierstädter Heide"		
<b>Titel:</b> FFH-Lebensraumtypen in Wertstufen, Lage der Dauerbeobachtungsflächen	<b>Nr.:</b> 1	<b>Maßstab:</b> 1:10.000 / 1:2.000
<b>Auftraggeber:</b> Regierungspräsidium Darmstadt / Obere Naturschutzbehörde	<b>Datum:</b> 22.11.2011	<b>Bearb.:</b> Vogt-Ros. <b>Gez.:</b> Vogt-Ros.
<b>naturplan</b>		An der Eschollmühle 30, 64297 Darmstadt Tel.: 0 61 51 / 99 79 89, Fax: 27 38 50 e-mail: info@naturplan.net

Datengrundlagen: Amtliche Liegenschaftskarte, ATKIS® Digitales Orthophoto 5 (DOP5), mit Genehmigung der Hessischen Verwaltung für Bodenmanagement und Geoinformation (HVBG)