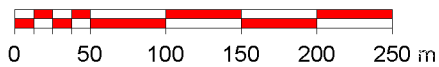
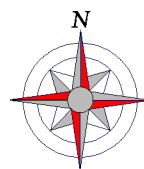




Datengrundlage:
 Amtliche Liegenschaftskarte, mit Genehmigung der Hessischen
 Verwaltung für Bodenmanagement und Geoinformation (HVBG).






Legende




Biotoptypen

Signatur Code-Nr. Biotoptyp
 gem. HB


Wälder

-  01.173 Bachauenwälder
-  01.183 Übrige stark forstlich geprägte Laubwälder
-  01.220 Sonstige Nadelwälder



Gehölze

-  02.100 Gehölze trockener bis frischer Standorte
-  02.200 Gehölze feuchter bis nasser Standorte
-  02.500 Baumreihen und Alleen



Gewässer

-  04.221 Kleine bis mittlere Flachlandbäche


Sümpfe

-  05.130 Feuchtbrachen und Hochstaudenfluren
-  05.140 Großseggenriede




Grünland, Magerrasen

-  06.120 Grünland frischer Standorte, intensiv genutzt
-  06.210 Grünland feuchter bis nasser Standorte


Ruderalfluren

-  09.200 Ausdauernde Ruderalfluren frischer bis feuchter Standorte

Kontaktbiotope (jeweils mit Biotopcode)

-  Einfluss positiv
-  Einfluss neutral
-  Einfluss negativ

Sonstige Signaturen

-  Grenze des FFH-Gebietes

Auftraggeber:

Regierungspräsidium Darmstadt

Grunddatenerfassung zum FFH-Gebiet

Beunbachaue bei Ober-Wöllstadt (5718-302)

BLU

Lagerstraße 14
 64297 Darmstadt
 Tel.: 06151/295972

Darmstadt, den 05.10.2007

gez. Dr. Sonntag
 Unterschrift

Auftrag Nr.: 178-07

	Datum	Name
bearb.:	10/07	K.Hemm
gez.:	10/07	Büro Zettl

Maßstab
 1 : 2.000

Plangr.
 DIN A3

Planbezeichnung:

Biotoptypen und Kontaktbiotope

Karte 5