





**Legende:**

 Grenze des FFH-Gebietes

**Aktuelle Vorkommen und potentiell geeignete Habitate von Anhang II-Arten**

 Gewässer mit aktuellen Nachweisen des Kammmolches (*Triturus cristatus*)

 Waldbereiche mit aktuellen Nachweisen des Hirschkäfers (*Lucanus cervus*)

 Waldbereiche, in denen optimale Habitatbedingungen für den Hirschkäfer herrschen - ohne aktuelle Nachweise

Die Erhebungen zu Hirschkäfer und Kammmolch wurden von Herrn Dipl.-Biol. Andreas Malten durchgeführt.

 Planungsgemeinschaft  
Landschaft  
Ökologie  
Naturschutz  
Dirk Bönsel & Dr. Petra Schmidt  
- Diplom-Geographen -  
Finkenweg 10  
35415 Pohlheim  
Tel.: 06404-64906  
Fax: 06404-668934  
schmidt@buero-ploen.de  
www.buero-ploen.de

**Grunddatenerhebung FFH-Gebiet 5719-303  
"Buchenwälder zwischen Florstadt und Altstadt"**

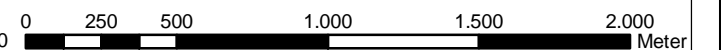
**Karte 2: Verbreitung von Anhang II-Arten**

Regierungspräsidium Darmstadt  
- Obere Naturschutzbehörde -

Version 19.01.2010



Maßstab 1: 25 000



Kartengrundlage: Amtliche Liegenschaftskarte, mit Genehmigung der Hessischen Verwaltung für Bodenmanagement und Geoinformation