









Legende:

 Grenze des FFH-Gebietes

FFH-Lebensraumtypen des FFH-Gebietes mit Angabe des Erhaltungszustandes

-  *6230 - Artenreiche montane Borstgrasrasen (und submontan auf dem europäischen Festland) auf Silikatböden, Erhaltungszustand C (mittel bis schlecht)
-  6510 - magere Flachlandmähwiesen (Alopecurus pratensis, Sanguisorba officinalis), Erhaltungszustand B (gut)
-  6510 - magere Flachlandmähwiesen (Alopecurus pratensis, Sanguisorba officinalis), Erhaltungszustand C (mittel bis schlecht)
-  9110 - Hainsimsen-Buchenwald (Luzulo-Fagetum) Erhaltungszustand A (sehr gut)
-  9110 - Hainsimsen-Buchenwald (Luzulo-Fagetum) Erhaltungszustand B (gut)
-  9130 - Waldmeister-Buchenwald (Asperulo-Fagetum) Erhaltungszustand B (gut)
-  9130 - Waldmeister-Buchenwald (Asperulo-Fagetum) Erhaltungszustand C (mittel bis schlecht)

Karte erstellt auf der Grundlage der von Hessen-Forst FENA gelieferten Daten; im Wald: keine eigenen Erhebungen im Offenland: Anpassung von Lage, Abgrenzung und Wertstufe während des Geländetermins mit dem AG am 23.05.2011



Planungsgemeinschaft
Landschaft
Ökologie
Naturschutz

Dirk Bönsel & Dr. Petra Schmidt
- Diplom-Geographen -

Finkenweg 10
35415 Pohlheim
Tel.: 06404-64906
Fax: 06404-668934
info@buero-ploen.de
www.buero-ploen.de

Grunddatenerhebung FFH-Gebiet 5723-308 "Wald zwischen Breunings und Mottgers"

Karte 1: FFH-Lebensraumtypen in Wertstufen

Regierungspräsidium Darmstadt
- Obere Naturschutzbehörde -

Version 09.11.2011



Maßstab 1: 25 000

Kartengrundlage: Automatisierte Liegenschaftskarte der Hessischen
Verwaltung für Regionalentwicklung, Kataster und Flurneuordnung

