


Grunddatenerfassung zum Monitoring und Management im FFH-Gebiet
"Wacholderheiden im Jossatal"
 (im Main-Kinzig-Kreis)
 (5723-310)



Anlage:
Stackenberg Karte 1



FFH-Lebensraumtypen in Wertstufen, inkl. Lage der Dauerbeobachtungsflächen

Lebensraumtypen

Signatur	Code-Nr. Lebensraumtyp	
	5130	Formationen von Juniperus communis auf Kalkheiden und -rasen

Wertstufen

	B - gut
	C - durchschnittlich bis schlecht

	Flurstücke (ALK) mit Flurstücksnummer
	Grenze des FFH-Gebietes


	Dauerbeobachtungsflächen (mit Nr.)
---	---

Auftraggeber:	Regierungspräsidium Darmstadt Abteilung Ländlicher Raum, Forsten, Natur- und Verbraucherschutz	Biebergemünd, November 2005
Auftragnehmer:	Forschungsinstitut Senckenberg Forschungsstation für Mittelgebirge, Biebergemünd	

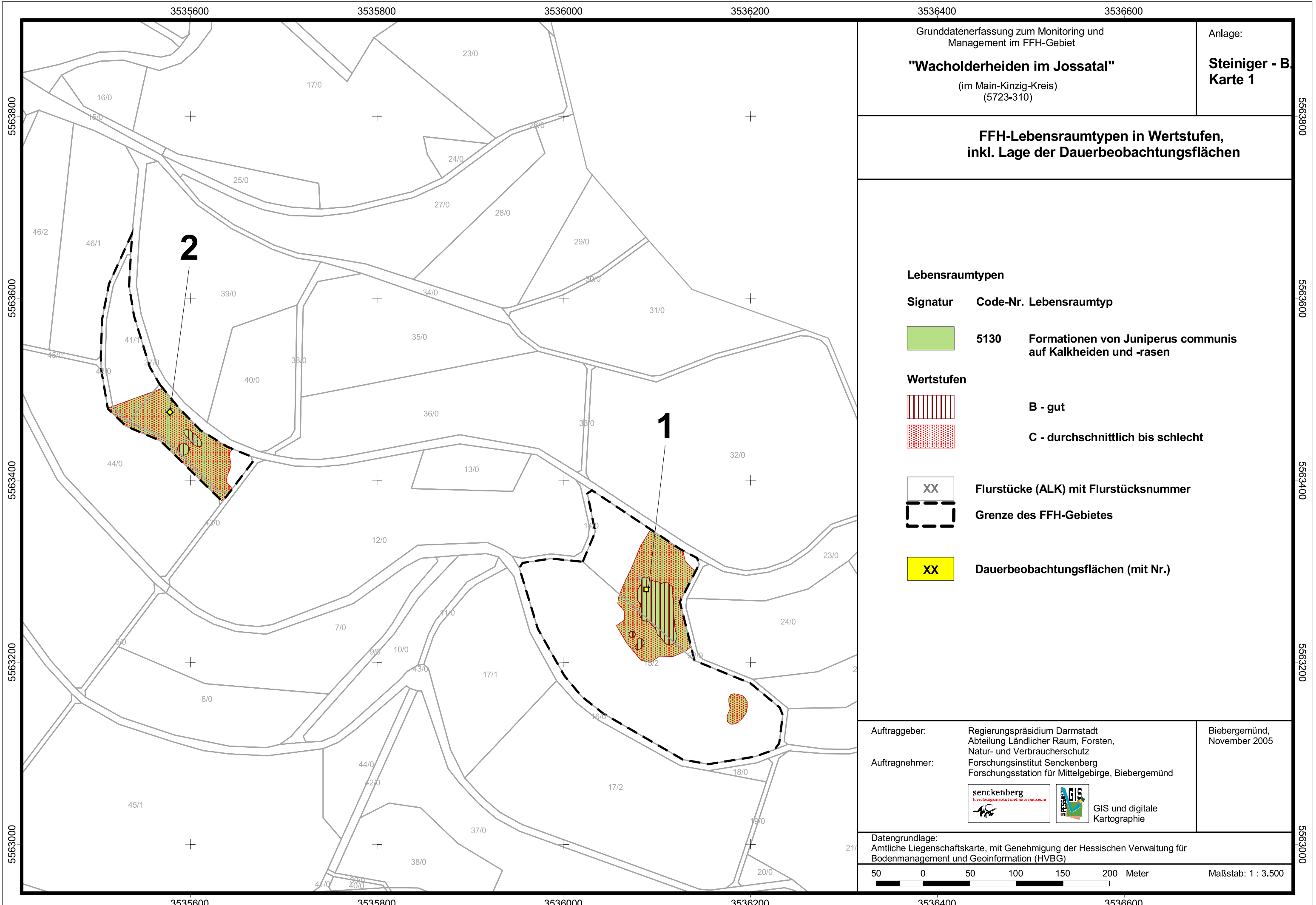


GIS und digitale Kartographie

Datengrundlage:
 Amtliche Liegenschaftskarte, mit Genehmigung der Hessischen Verwaltung für Bodenmanagement und Geoinformation (HVBG)









Maßstab: 1 : 3.500



Grunddatenerfassung zum Monitoring und Management im FFH-Gebiet
"Wacholderheiden im Jossatal"
 (im Main-Kinzig-Kreis)
 (5723-310)

Anlage:
Steiniger - B
Karte 1

**FFH-Lebensraumtypen in Wertstufen,
 inkl. Lage der Dauerbeobachtungsflächen**

- Lebensraumtypen**
- | Signatur | Code-Nr. | Lebensraumtyp |
|---|-------------|---|
|  | 5130 | Formationen von Juniperus communis auf Kalkheiden und -rasen |
- Wertstufen**
- | | |
|--|--|
|  | B - gut |
|  | C - durchschnittlich bis schlecht |
-  **Flurstücke (ALK) mit Flurstücksnummer**
-  **Grenze des FFH-Gebietes**
-  **Dauerbeobachtungsflächen (mit Nr.)**

Auftraggeber: Regierungspräsidium Darmstadt
 Abteilung Ländlicher Raum, Forsten,
 Natur- und Verbraucherschutz


Auftragnehmer: Forschungsinstitut Senckenberg
 Forschungsstation für Mittelgebirge, Biebergemünd

Biebergemünd,
 November 2005



GIS und digitale
 Kartographie

Datengrundlage:
 Amtliche Liegenschaftskarte, mit Genehmigung der Hessischen Verwaltung für
 Bodenmanagement und Geoinformation (HVBG)



Maßstab: 1 : 3.500