




Legende

 FFH-Gebietsgrenze


Lebensraumtypen

(auf Grundlage der Forsteinrichtungsdaten von Hessen-Forst FENA)

 6212 Submediterrane Halbtrockenrasen (Mesobromion)

 9130 Waldmeister-Buchenwald (Asperulo-Fagetum)

Erhaltungszustand

 A hervorragend

 B gut

 C mittel bis schlecht

AVENA

Landschaftsökologische Analysen und Planungen
Nelkenweg 8, 35043 Marburg

**Grunddatenerfassung
FFH-Gebiet 5723-311
Leimberg bei Breunings**

**FFH-Lebensraumtypen
in Wertstufen**

Auftraggeber:
Regierungspräsidium Darmstadt

Bearbeitung:
Dipl.-Biol. C. Hepting, Dipl.-Biol. M. Meyen

Maßstab
1 : 7 500

Datum
November 2011

Blatt/Anlage-Nr.
Karte 1



0 100 200 400 600 800
Meter

Kartengrundlage:
"Datengrundlage: Amtliche Liegenschaftskarte, mit Genehmigung der Hessischen Verwaltung für Bodenmanagement und Geoinformation (HVBG)";
"Datengrundlage: ATKIS® Digitales Orthophoto 25 (DOP25), mit Genehmigung des Hessischen Landesamtes für Bodenmanagement und Geoinformation (HLBG)"