





Legende

- Vorkommen von *Maculinea nausithous***
- 1 - 4, Einzelfunde
 - 5 - 30, kleine Teilpopulation
- Habitate von *Maculinea nausithous***
- Potentielles Wiederbesiedlungshabitat
 - Aktuelles Vermehrungshabitat (VH)
- Sonstiges**
- ▭ Grenze des FFH-Gebietes
 - ▭ Flurstücke
 - ▭ Gebäude

Datengrundlage:
Amtliche Liegenschaftskarte, mit Genehmigung der Hessischen Verwaltung für Bodenmanagement und Geoinformation (HVBG)

Kartenerstellung:  Neckermann & Achterholt Ökologische Gutachten Hebertstraße 31 35091 Cölbe Telefon: 06421-86491	 Lange & Wenzel GbR Ökologische Gutachten Aarblick 25 65307 Bad Schwalbach- Hettenhain Tel. u. Fax: 06124 726145	Bearbeitet:	Datum:
		Lange	18.10.2005
		Gezeichnet:	Datum:
		Lange	13.07.2006
		Geprüft:	Datum:
		Lange	..2006

Auftraggeber:
RP Darmstadt - Obere Naturschutzbehörde

Projekt:
**Grunddatenerfassung 2005
für das FFH Gebiet Nr. 5814-305
"Aartal zwischen Hahn und Bleidenstadt "**

Karteninhalt: Habitate und Verbreitung von Anhang-II-Arten	Maßstab: 1 : 3.000
	Anlage Nr.: Karte 2a



Legende

Vorkommen von *Maculinea nausithous*

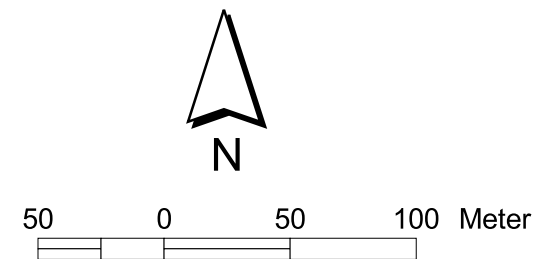
- 1 - 4, Einzelfunde
- 5 - 30, kleine Teilpopulation

Habitate von *Maculinea nausithous*



- Potentielles Wiederbesiedlungshabitat
- Aktuelles Vermehrungshabitat (VH)

Sonstiges

- Grenze des FFH-Gebietes
- Flurstücke
- Gebäude



Datengrundlage:
Amtliche Liegenschaftskarte, mit Genehmigung der Hessischen Verwaltung für Bodenmanagement und Geoinformation (HVBG)

Kartenerstellung:  Neckermann & Achterholt Ökologische Gutachten Hebertstraße 31 35091 Cölbe Telefon: 06421-86491	 Lange & Wenzel GbR Ökologische Gutachten Aarblick 25 65307 Bad Schwalbach- Hettenhain Tel. u. Fax: 06124 726145	Bearbeitet:	Datum:
		Lange	18.10.2005
		Gezeichnet:	Datum:
		Lange	13.07.2006
		Geprüft:	Datum:
		Lange	XX.XX.2006

Auftraggeber:
RP Darmstadt - Obere Naturschutzbehörde

Projekt:
**Grunddatenerfassung 2005
 für das FFH Gebiet Nr. 5814-305
 "Aartal zwischen Hahn und Bleidenstadt "**

Karteninhalt: Habitate und Verbreitung von Anhang-II-Arten	Maßstab: 1 : 3.000
	Anlage Nr.: Karte 2b