






Legende:

-  Grenze des FFH-Gebietes
-  Abgrenzung von NSG-Teilgebieten
-  Flurstücksgrenzen
-  Biotoptypgrenzen nach Hessischer Biotopkartierung (s. Karte 4)

Anhang II-Art: *Triturus cristatus*

-  Vorkommen von *Triturus cristatus* (Fund von Larven-Stadien)

Regierungspräsidium Darmstadt

Grunddatenerfassung für Monitoring und
Management der FFH-Gebiete

**FFH-Gebiet 5818-301
Am Berger Hang**

Karte Nr. 3: Verbreitung von Anhang II-Arten

Vorkommen von *Triturus cristatus*
(Kammolch)

MAßSTAB: 1 : 3.000

DATUM: 30. Oktober 2003



J.-W.-Goethe-Universität Frankfurt am Main
Botanisches Institut
Abt. Ökologie und Geobotanik
Leitung: Prof. Dr. R. Wittig

BEARBEITUNG: Dipl.-Biol. Stefan Nawrath
Dipl.-Biol. Henry Riechmann
Dipl.-Biol. Michael Uebeler

Unter Mitarbeit von:
Dipl.-Biol. Tapio Linderhaus