














Legende





Biotoptypen

Signatur Code-Nr. Bezeichnung
gem. HB




Wälder und Gehölze

-  01.110 Buchenwälder mittlerer bis basenreicher Standorte
-  01.120 Bodensaure Buchenwälder
-  01.142 Sonstige Eichen-Hainbuchenwälder
-  01.174 Bruch- und Sumpfwälder
-  01.181 Laubbaumbestände aus (überwiegend) nicht einheimischen Arten
-  01.183 Übrige stark forstlich geprägte Laubwälder
-  01.220 Sonstige Nadelwälder
-  01.300 Mischwälder
-  02.300 Gebietsfremde Gehölze
-  02.500 Baumreihen und Alleen
-  99.090 frisch entbuschte Fläche (hier: Kahlschlagfläche mit sehr junger Eichen-Aufforstung)



Gewässer

-  04.221 Kleinere bis mittlere Flachlandbäche
-  04.320 Altwasser (einschließlich Qualmgewässer und Totwässer)
-  04.440 Temporäre Gewässer und Tümpel
-  99.041 Gräben












Röhrichte, Hochstaudenfluren und Seggenriede

-  05.110 Röhrichte (inkl. Schilfröhrichte)
-  05.130 Feuchtbrachen und Hochstaudenfluren
-  05.140 Großseggenriede




Grünland, Magerrasen

-  06.120 Grünland frischer Standorte, intensiv
-  06.300 Übrige Grünlandbestände


Sonstige Flächen

-  09.200 Ausdauernde Ruderalfluren frischer bis feuchter Standorte
-  11.140 Intensiväcker
-  12.100 Nutzgarten/Bauergarten
-  12.200 Erwerbsgartenbau, Obstbau, Baumschulen
-  13.000 Friedhöfe, Parks und Sportanlagen (hier: Sportplatz)
-  14.100 Siedlungsfläche
-  14.510 Straße (inkl. Nebenanlage)
-  14.520 Befestigter Weg (inkl. geschotterter Weg)
-  14.530 Unbefestigter Weg
-  14.540 Parkplatz
-  99.900 Sonstiges (hier: Wildacker)

Einfluss der Kontaktbiotope

-  positiv
-  neutral
-  negativ

Sonstige Signaturen

-  Grenze des FFH-Gebietes

FABION GbR Naturschutz - Landschaft - Abfallwirtschaft
Winterhäuser Str. 93
97084 Würzburg
Tel: 0931/21401 Fax 0931/287301 e-mail: umweltbuero@fabion.de



Auftraggeber: Regierungspräsidium Darmstadt Version 17.11.2006

Grunddatenerfassung für das FFH-Gebiet Nr. 5819-306
"Hirzwald bei Mittelbuchen"

Karte 3: Biotoptypen,
inkl. Kontaktbiotope

bearbeitet: R. Ullrich
gezeichnet: R. Ullrich

Maßstab 1 : 5.000

Datengrundlage: Amtliche Liegenschaftskarte,
mit Genehmigung der Hessischen Verwaltung für Bodenmanagement und Geoinformation (HVBG)

100 0 100 200 Meter