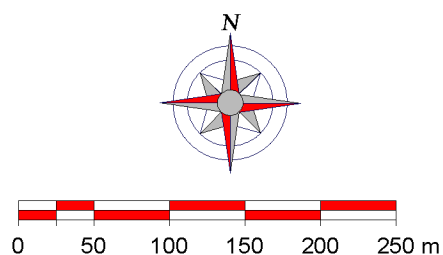


Datengrundlage:
 Amtliche Liegenschaftskarte,
 mit Genehmigung der Hessischen
 Verwaltung für Bodenmanagement
 und Geoinformation (HVBG).



GIS und Kartographie:

Planungsbüro ZETTL
 Bauleitplanung · Landschaftsplanung · Geoinformatik

Legende

Biotoptypen

Signatur Code-Nr. Biotoptyp
 gem. HB

Wälder

- 01.173 Bachauenwälder
- 01.181 Laubbaumbestände aus (überwiegend) nicht einheimischen Arten
- 01.183 Übrige stark forstlich geprägte Laubwälder
- 01.220 Sonstige Nadelwälder
- 01.300 Mischwälder
- 01.400 Schlagfluren und Vorwald

Gehölze

- 02.100 Gehölze trockener bis frischer Standorte
- 02.200 Gehölze feuchter bis nasser Standorte

Streuobst

- 03.000 Streuobst

Kontaktbiotope

- Einfluss positiv
 - Einfluss neutral
 - Einfluss negativ
- (jeweils mit Biotopcode)

- Nur als Kontaktbiotop:
 06.120 Grünland frischer Standorte, intensiv genutzt
 11.140 Intensiväcker
 14.510 Straße (incl. Nebenanlagen)

Gewässer

- 04.211 Kleine bis mittlere Mittelgebirgsbäche
- 04.440 Temporäre Gewässer und Tümpel

Sümpfe

- 05.130 Feuchtbrachen und Hochstaudenfluren

Grünland, Magerrasen

- 06.110 Grünland frischer Standorte, extensiv genutzt
- 06.210 Grünland feuchter bis nasser Standorte
- 06.300 Übrige Grünlandbestände

Ruderalfluren

- 09.200 Ausdauernde Ruderalfluren frischer bis feuchter Standorte

Besiedelter Bereich, Wege, Strassen

- 14.520 Befestigter Weg (incl. geschotterter Weg)

Sonstiges

- Grenze des FFH-Gebietes

Grunddatenerfassung zum Monitoring und Management für das FFH-Gebiet Tongrube von Meerholz und Hardt bei Bernbach (5820-303)

Anlage:
 Karte 3
 Gebietsteil 2

Bearbeitet im Auftrag des

Regierungspräsidiums Darmstadt
 Abteilung Ländlicher Raum, Forsten, Natur- und Verbraucherschutz

Bearb.: K. Hemm

Gepr.: K. Hemm

Gez.: B.Wasmus, A. Zettl

Durch

DIPL.-BIOLOGE Klaus Hemm
 Fachbüro f. regionale Biologie, Naturschutz u. Landschaftspflege
 Lambertusgasse 2, 63571 Gelnhausen, Tel. + Fax: 06051 / 834905

Gelnhausen, den
 31.10.2008

Vers. 1

Maßstab:

1 : 5.000

Biotoptypen
 (flächendeckend, inkl. Kontaktbiotope)







Legende




Biotoptypen

Signatur Code-Nr. Biotoptyp
gem. HB




Wälder

-  01.173 Bachauenwälder
-  01.183 Übrige stark forstlich geprägte Laubwälder
-  01.300 Mischwälder
-  01.400 Schlagfluren und Vorwald




Gehölze

-  02.100 Gehölze trockener bis frischer Standorte
-  02.200 Gehölze feuchter bis nasser Standorte
-  02.500 Baumreihen und Alleen



Gewässer

-  04.211 Kleine bis mittlere Mittelgebirgsbäche
-  04.420 Teiche
-  04.440 Temporäre Gewässer und Tümpel




Kontaktbiotope

-  Einfluss positiv
 -  Einfluss neutral
 -  Einfluss negativ
- (jeweils mit Biotopcode)

Sümpfe

-  05.110 Röhrichte (inkl. Schilfröhrichte)
-  05.130 Feuchtbrachen und Hochstaudenfluren



Grünland, Magerrasen

-  06.110 Grünland frischer Standorte, extensiv genutzt
-  06.210 Grünland feuchter bis nasser Standorte
-  06.300 Übrige Grünlandbestände


Ruderalfluren

-  09.200 Ausdauernde Ruderalfluren frischer bis feuchter Standorte

Besiedelter Bereich, Wege, Strassen

-  14.460 Kleingebäude (Feldscheune, Viehunterstand, Bienenstöcke usw.)
-  14.530 Unbefestigter Weg

Sonstiges

-  Grenze des FFH-Gebietes

Grunddatenerfassung zum Monitoring und Management für das FFH-Gebiet Tongrube von Meerholz und Hardt von Bernbach (5820-303)

Anlage:
Karte 3
Gebietsteil 1

Bearbeitet im Auftrag des

Regierungspräsidiums Darmstadt
Abteilung Ländlicher Raum, Forsten, Natur- und Verbraucherschutz

Bearb.: K. Hemm

Gepr.: K. Hemm

Gez.: B.Wasmus, A. Zettl

Durch

DIPL.-BIOLOGE Klaus Hemm
Fachbüro f. regionale Biologie, Naturschutz u. Landschaftspflege
Lambertusgasse 2, 63571 Gelnhausen, Tel. + Fax: 06051 / 834905

Gelnhausen, den
10.10.2007

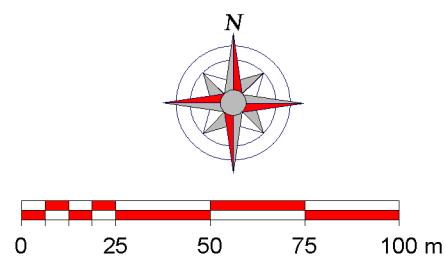
Vers. 1

Maßstab:

1 : 2.000

Biotoptypen
(flächendeckend, inkl. Kontaktbiotope)

Datengrundlage:
Ämtliche Liegenschaftskarte,
mit Genehmigung der Hessischen
Verwaltung für Bodenmanagement
und Geoinformation (HVBG).



GIS und Kartographie:

Planungsbüro ZETTL
Bauleitplanung · Landschaftspranung · Geoinformatik