

FFH-Code Lebensraumtyp

*91E0 Auenwälder mit *Alnus glutinosa* und *Fraxinus excelsior* (Alno-Padion, Alnion incanae, Salicion albae)

Wertstufe





B

Lage und Nummer der Vegetationsaufnahmen

 V 1



Sonstige Planzeichen

-  Grenze des FFH-Gebietes
-  Parzellengrenze
-  Gebäude
-  Bach



Büro für Gewässerökologie
 Dipl.-Biol. Thomas Bobbe
 Ploenniesstr. 14 - 16 bobbe@gewaesseroekologie.de
 64289 Darmstadt
 Tel.: 06151/964940

Karte 1

Auftraggeber: Regierungspräsidium Darmstadt

**Projekt: Grunddatenerfassung zum FFH-Gebiet
 "Näsllichbach bei Altenmittlau" 5821-302**

**Karte 1: FFH-Lebensraumtypen in Wertstufen, inkl. Lage der
 Dauerbeobachtungsflächen**

Maßstab: 1 : 5.000

Version: 2 - 05.11.2008

Datengrundlage: Amtliche Liegenschaftskarte, mit Genehmigung der Hessischen Verwaltung für Bodenmanagement und Geoinformation (HVBG)