

3527000

3527500

3528000

3528500

Grunddatenerfassung zum Monitoring und Management im FFH-Gebiet  
**"Wiesbütt-Moor mit angrenzenden Waldflächen"**

Anlage:  
**Karte: 4\_1**

(im Main-Kinzig-Kreis)  
 (5822-301)

**Artspezifische Habitate von Anhangs-Arten**

Auftraggeber: Regierungspräsidium Darmstadt  
 Abteilung Ländlicher Raum, Forsten, Natur- und Verbraucherschutz  
 Auftragnehmer: Forschungsinstitut Senckenberg  
 Außenstelle Gelnhausen

Gelnhausen,  
 Oktober 2007  
 Version: 17.10.2007

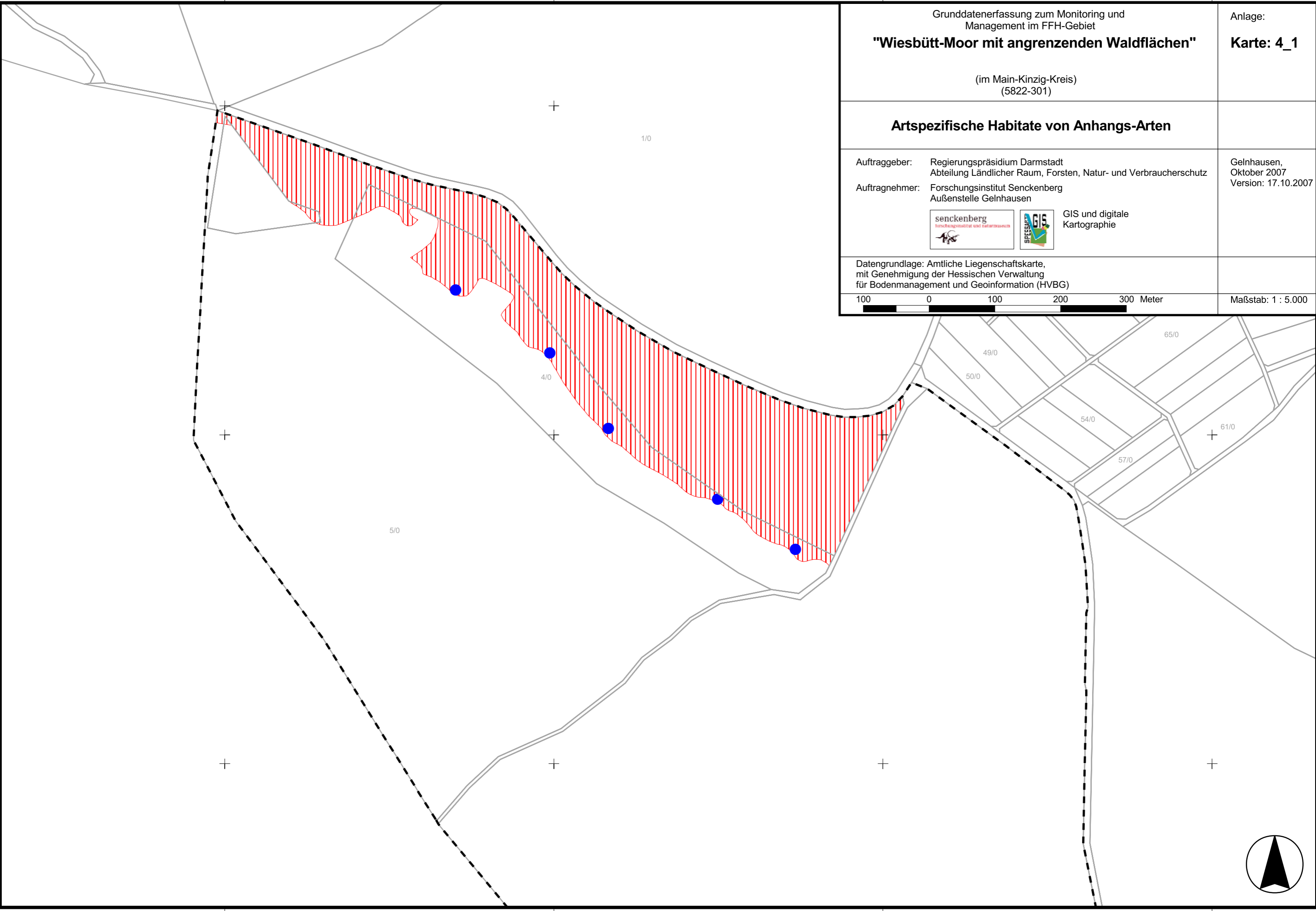


GIS und digitale Kartographie

Datengrundlage: Amtliche Liegenschaftskarte, mit Genehmigung der Hessischen Verwaltung für Bodenmanagement und Geoinformation (HVBG)

100 0 100 200 300 Meter

Maßstab: 1 : 5.000



# "Wiesbütt-Moor mit angrenzenden Waldflächen"

Karte: 4\_L

(im Main-Kinzig-Kreis)  
(5822-301)

## Artspezifische Habitate von Anhangs-Arten

Auftraggeber: Regierungspräsidium Darmstadt  
Abteilung Ländlicher Raum, Forsten, Natur- und Verbraucherschutz

Auftragnehmer: Forschungsinstitut Senckenberg  
Außenstelle Gelnhausen

Gelnhausen,  
Oktober 2007  
Version: 17.10.2007



GIS und digitale  
Kartographie

Datengrundlage: Amtliche Liegenschaftskarte,  
mit Genehmigung der Hessischen Verwaltung  
für Bodenmanagement und Geoinformation (HVBG)

100 0 100 200 300 Meter


Maßstab: 1 : 5.000


## ZEICHENERKLÄRUNG

### (Potenzielles) Habitat des Gestreiften Bergwald-Bohrkäfers (Stephanopachys substriatus)

 Alter Nadel- und Mischwaldbestand mit günstiger Struktur

 Standorte der Fensterfallen

 Gebäude (ALK)

 Flurstücke (ALK) mit Flurstücksnummer

 Grenze des FFH-Gebietes