

3527000

3527500

3528000

3528500

Grunddatenerfassung zum Monitoring und Management im FFH-Gebiet
"Wiesbütt-Moor mit angrenzenden Waldflächen"

Anlage:
Karte: 1_1

(im Main-Kinzig-Kreis)
 (5822-301)

**FFH-Lebensraumtypen in Wertstufen,
 inkl. Lage der Dauerbeobachtungsflächen**

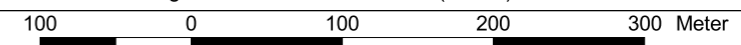
Auftraggeber: Regierungspräsidium Darmstadt
 Abteilung Ländlicher Raum, Forsten, Natur- und Verbraucherschutz
 Auftragnehmer: Forschungsinstitut Senckenberg
 Außenstelle Gelnhausen

Gelnhausen,
 Oktober 2007
 Version: 17.10.2007

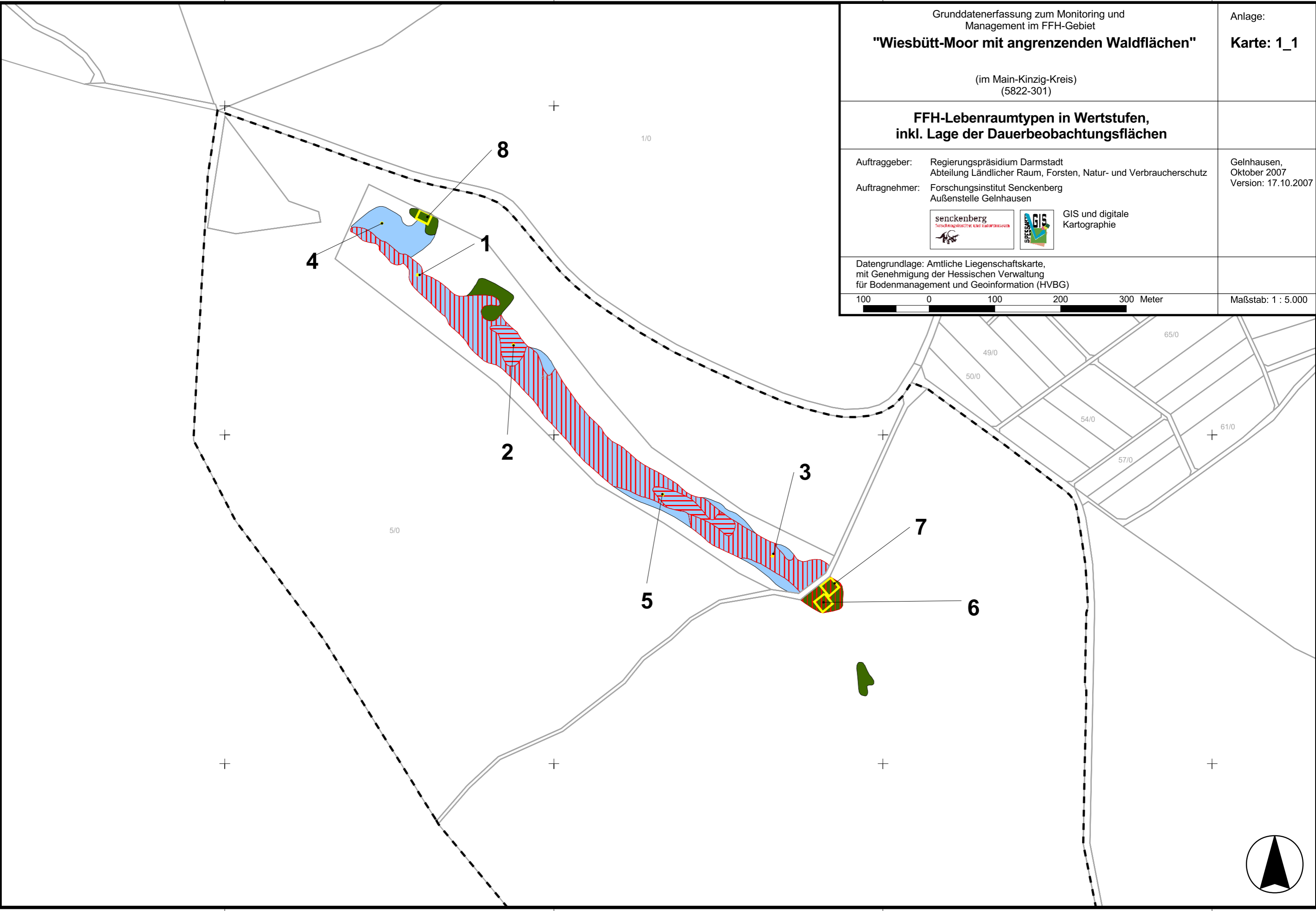


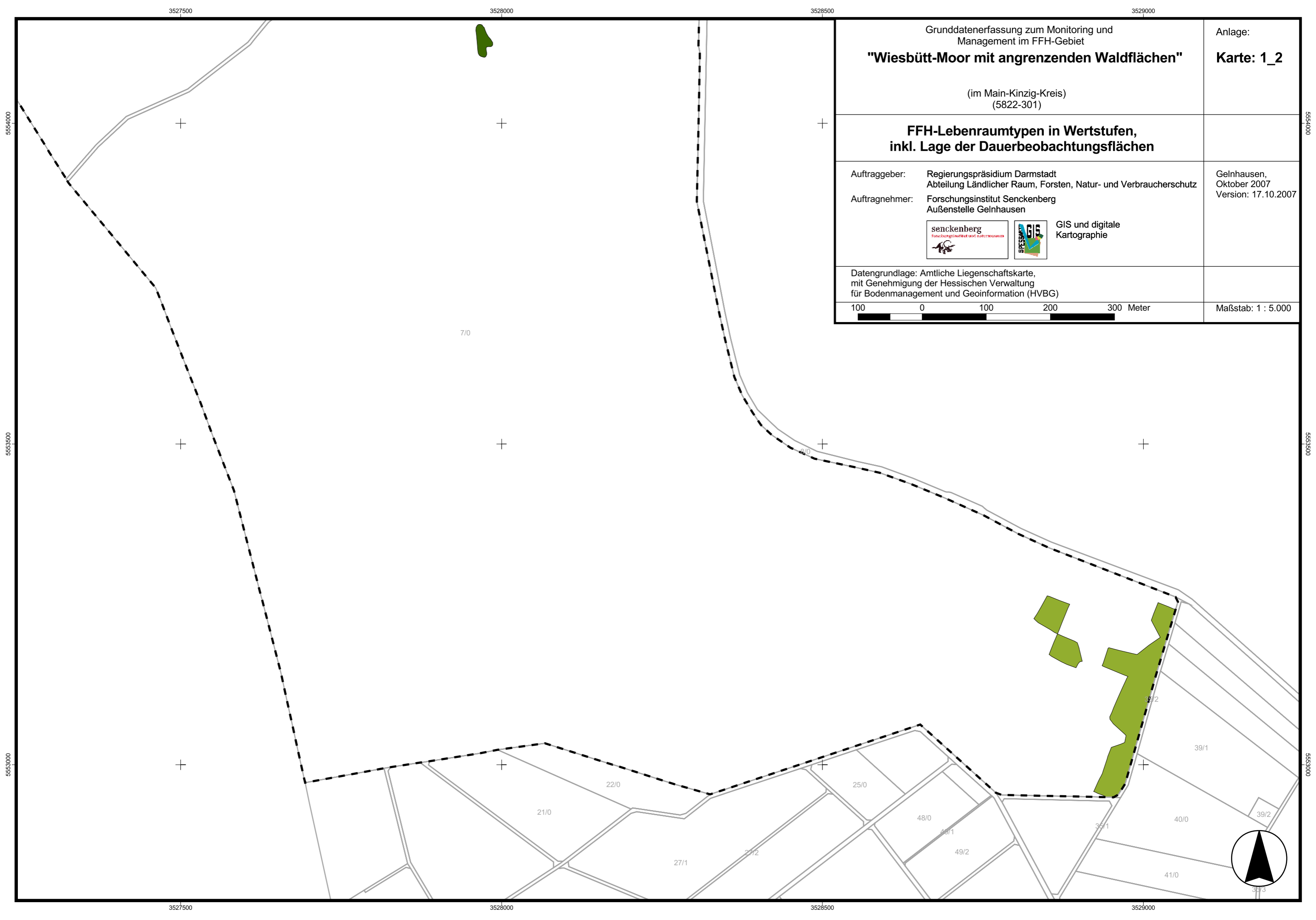
GIS und digitale Kartographie

Datengrundlage: Amtliche Liegenschaftskarte,
 mit Genehmigung der Hessischen Verwaltung
 für Bodenmanagement und Geoinformation (HVBG)



Maßstab: 1 : 5.000





Grunddatenerfassung zum Monitoring und Management im FFH-Gebiet
"Wiesbütt-Moor mit angrenzenden Waldflächen"

Anlage:
Karte: 1_2

(im Main-Kinzig-Kreis)
(5822-301)

**FFH-Lebensraumtypen in Wertstufen,
inkl. Lage der Dauerbeobachtungsflächen**

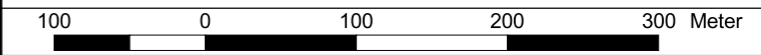
Auftraggeber: Regierungspräsidium Darmstadt
Abteilung Ländlicher Raum, Forsten, Natur- und Verbraucherschutz
Auftragnehmer: Forschungsinstitut Senckenberg
Außenstelle Gelnhausen

Gelnhausen,
Oktober 2007
Version: 17.10.2007



GIS und digitale
Kartographie

Datengrundlage: Amtliche Liegenschaftskarte,
mit Genehmigung der Hessischen Verwaltung
für Bodenmanagement und Geoinformation (HVBG)



Maßstab: 1 : 5.000

"Wiesbütt-Moor mit angrenzenden Waldflächen"

Karte: 1_L

(im Main-Kinzig-Kreis)
(5822-301)

FFH-Lebensraumtypen in Wertstufen, inkl. Lage der Dauerbeobachtungsflächen

Auftraggeber: Regierungspräsidium Darmstadt
Abteilung Ländlicher Raum, Forsten, Natur- und Verbraucherschutz

Auftragnehmer: Forschungsinstitut Senckenberg
Außenstelle Gelnhausen

Gelnhausen,
Oktober 2007
Version: 17.10.2007



GIS und digitale
Kartographie

Datengrundlage: Amtliche Liegenschaftskarte,
mit Genehmigung der Hessischen Verwaltung
für Bodenmanagement und Geoinformation (HVBG)

100 0 100 200 300 Meter

Maßstab: 1 : 5.000

ZEICHENERKLÄRUNG

Lebensraumtypen

Signatur Code-Nr. Lebensraumtyp



7140 Übergangs- und Schwingrasenmoore



91D1* Birken-Moorwald



9110 Hainsimsen-Buchenwald (Luzulo-Fagetum)

Wertstufen



A - sehr gut



B - gut

ohne Signatur C - durchschnittlich bis schlecht



Gebäude (ALK)



Flurstücke (ALK) mit Flurstücksnummer



Grenze des FFH-Gebietes



Dauerbeobachtungsflächen (mit Nr., D-Flächen)



Dauerbeobachtungsflächen (mit Nr., V-Flächen)