



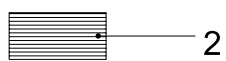






LRT-Nr.	Lebensraumtyp und Wertstufe
91E0	 Weichholzauewälder an Fließgewässern, Wertstufe B
91E0	 Weichholzauewälder an Fließgewässern, Wertstufe C
3150	 Natürliche eutrophe Seen mit einer Vegetation vom Typ Magnopotamion oder Hydrocharition, Wertstufe B
3270	 Schlammige Flussufer mit Vegetation der Verbände Chenopodion rubri und Bidention, Wertstufe C

Lage und Nummer der Aufnahmeflächen



Sonstige Planzeichen

-  1993 als Wechselwasserzone mit Pioniervegetation kartiert
-  Grenze des FFH-Gebietes
-  Parzellengrenzen
-  Gebäude

<p>Grunddatenerfassung FFH-Gebiet 5912-302 "Lorcher Werth"</p>		<p>Karte 1: FFH-Lebensraumtypen und Wertstufen, Lage der Aufnahmeflächen</p>	
<p>Maßstab: 1 : 5.000 Stand: 11/2002 Bearb.: M. Eichler C. Eichler-Rausch G. Rausch</p>	<p>bio-plan </p>		<p>64372 Ober-Ramstadt Potsdamer Str. 30 Tel.: 0 61 54 / 5 12 99 Fax: 0 61 54 / 5 38 09</p>
<p>Im Auftrag des Regierungspräsidiums Darmstadt</p>			