





Legende:




 Grenze des Vogelschutzgebietes

Vogelspezifische Habitattypen






Wald

-  115 - Laubwald, stark dimensioniert, strukturreich
-  165 - Feuchtwald, stark dimensioniert, strukturreich
-  170 - Laubholzbestand aus nichteinheimischen Arten


Offenland


-  211 - Gehölzreiche Kulturlandschaft, grünland-dominiert, extensiv genutzt
-  213 - Gehölzreiche Kulturlandschaft, acker-dominiert
-  233 - Sukzessionsflächen, Verbuschungsstadium

Gewässer und Verlandungszonen

-  311 - Fließgewässer, Ufer mit artspezifischen Sonderstrukturen
-  312 - Fließgewässer, Ufer ohne artspezifische Sonderstrukturen
-  321 - Stillgewässer, Teiche und Weiher
-  324 - Stillgewässer, natürliche Auengewässer
-  341 - Verlandungszone, Schilfröhricht

Sonstige Habitate

-  450 - Sonstiges

 **Planungsbüro STERNA**
Umweltplanung - Beratung - Gutachten
 Dipl.-Biol. Stefan R. Sudmann
 Eickestr. 5, 47559 Kranenburg
 Tel.: 02826-992061, Fax: 02826-992062
 E-Mail: STERNA.Sudmann@t-online.de

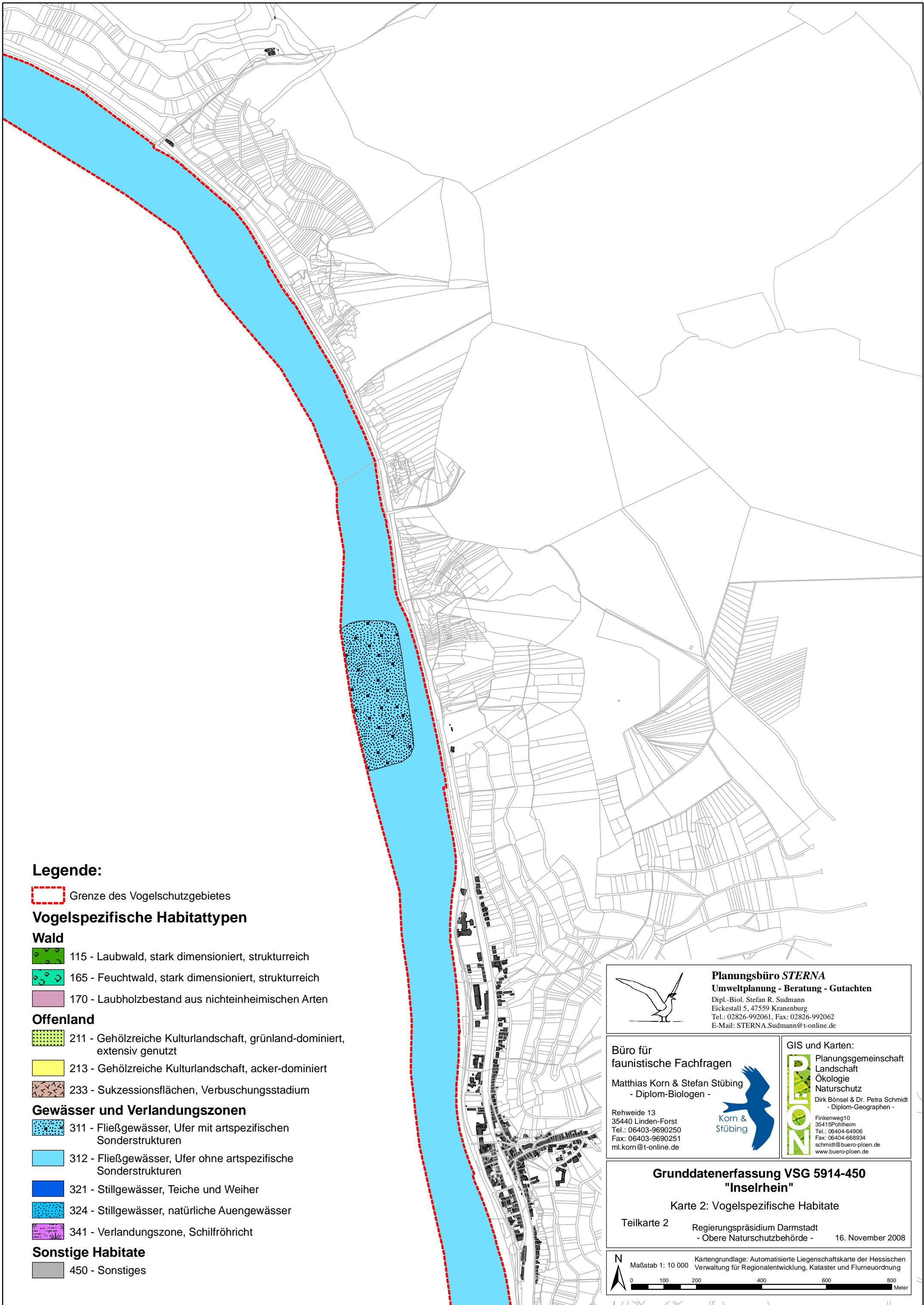
Büro für faunistische Fachfragen
 Matthias Korn & Stefan Stübing
 - Diplom-Biologen -
 Rehweide 13
 35440 Linden-Forst
 Tel.: 06403-9690250
 Fax: 06403-9690251
 ml.korn@t-online.de



GIS und Karten:
 Planungsgemeinschaft
 Landschaft
 Ökologie
 Naturschutz
 Dirk Bönsel & Dr. Petra Schmidt
 - Diplom-Geographen -
 Finkenweg 10
 35415 Pohlheim
 Tel.: 06404-64906
 Fax: 06404-668934
 schmidt@buero-ploen.de
 www.buero-ploen.de

Grunddatenerfassung VSG 5914-450 "Inselrhein"
 Karte 2: Vogelspezifische Habitate
 Teilkarte 1
 Regierungspräsidium Darmstadt
 - Obere Naturschutzbehörde - 16. November 2008

N
 Maßstab 1: 10 000
 Kartengrundlage: Automatisierte Liegenschaftskarte der Hessischen
 Verwaltung für Regionalentwicklung, Kataster und Flurneuordnung
 0 100 200 400 600 800 Meter



Legende:

Grenze des Vogelschutzgebietes

Vogelspezifische Habitattypen

Wald

- 115 - Laubwald, stark dimensioniert, strukturreich
- 165 - Feuchtwald, stark dimensioniert, strukturreich
- 170 - Laubholzbestand aus nichteinheimischen Arten

Offenland


- 211 - Gehölzreiche Kulturlandschaft, grünland-dominiert, extensiv genutzt
- 213 - Gehölzreiche Kulturlandschaft, acker-dominiert
- 233 - Sukzessionsflächen, Verbuschungsstadium

Gewässer und Verlandungszonen

- 311 - Fließgewässer, Ufer mit artspezifischen Sonderstrukturen
- 312 - Fließgewässer, Ufer ohne artspezifische Sonderstrukturen
- 321 - Stillgewässer, Teiche und Weiher
- 324 - Stillgewässer, natürliche Auengewässer
- 341 - Verlandungszone, Schilfröhricht

Sonstige Habitate

- 450 - Sonstiges



Planungsbüro STERNA
Umweltplanung - Beratung - Gutachten
 Dipl.-Biol. Stefan R. Sudmann
 Eickestr. 5, 47559 Kranenburg
 Tel.: 02826-992061, Fax: 02826-992062
 E-Mail: STERNA.Sudmann@t-online.de

Büro für
 faunistische Fachfragen

Matthias Korn & Stefan Stübing
 - Diplom-Biologen -

Rehweide 13
 35440 Linden-Forst
 Tel.: 06403-9690250
 Fax: 06403-9690251
 ml.korn@t-online.de



GIS und Karten:

Planungsgemeinschaft
 Landschaft
 Ökologie
 Naturschutz
 Dirk Bönsel & Dr. Petra Schmidt
 - Diplom-Geographen -

Finkenweg 10
 35415 Pöhlheim
 Tel.: 06404-64906
 Fax: 06404-668934
 schmidt@buero-ploen.de
 www.buero-ploen.de

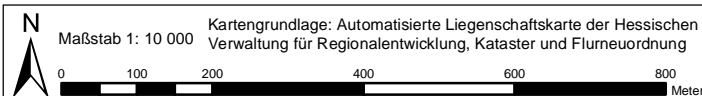
Grunddatenerfassung VSG 5914-450
"Inselrhein"

Karte 2: Vogelspezifische Habitate

Teilkarte 2

Regierungspräsidium Darmstadt
 - Obere Naturschutzbehörde -


16. November 2008



Maßstab 1: 10 000 Kartengrundlage: Automatisierte Liegenschaftskarte der Hessischen
 Verwaltung für Regionalentwicklung, Kataster und Flurneuordnung






Legende:




 Grenze des Vogelschutzgebietes

Vogelspezifische Habitattypen






Wald

-  115 - Laubwald, stark dimensioniert, strukturreich
-  165 - Feuchtwald, stark dimensioniert, strukturreich
-  170 - Laubholzbestand aus nichteinheimischen Arten


Offenland

-  211 - Gehölzreiche Kulturlandschaft, grünland-dominiert, extensiv genutzt
-  213 - Gehölzreiche Kulturlandschaft, acker-dominiert
-  233 - Sukzessionsflächen, Verbuschungsstadium

Gewässer und Verlandungszonen

-  311 - Fließgewässer, Ufer mit artspezifischen Sonderstrukturen
-  312 - Fließgewässer, Ufer ohne artspezifische Sonderstrukturen
-  321 - Stillgewässer, Teiche und Weiher
-  324 - Stillgewässer, natürliche Auengewässer
-  341 - Verlandungszone, Schilfröhricht

Sonstige Habitate

-  450 - Sonstiges

 **Planungsbüro STERNA**
Umweltplanung - Beratung - Gutachten
 Dipl.-Biol. Stefan R. Sudmann
 Eickestr. 5, 47559 Kranenburg
 Tel.: 02826-992061, Fax: 02826-992062
 E-Mail: STERNA.Sudmann@t-online.de

Büro für faunistische Fachfragen
 Matthias Korn & Stefan Stübing
 - Diplom-Biologen -


 Korn & Stübing

GIS und Karten:
 Planungsgemeinschaft Landschaft
 Ökologie
 Naturschutz
 Dirk Bönsel & Dr. Petra Schmidt
 - Diplom-Geographen -

Finkenweg 10
 35415 Pohlheim
 Tel.: 06404-64906
 Fax: 06404-668934
 schmidt@buero-ploen.de
 www.buero-ploen.de

Grunddatenerfassung VSG 5914-450 "Inselrhein"
 Karte 2: Vogelspezifische Habitate
 Teilkarte 3
 Regierungspräsidium Darmstadt
 - Obere Naturschutzbehörde - 16. November 2008

Maßstab 1: 10 000
 Kartengrundlage: Automatisierte Liegenschaftskarte der Hessischen Verwaltung für Regionalentwicklung, Kataster und Flurneuordnung








Legende:




 Grenze des Vogelschutzgebietes

Vogelspezifische Habitattypen






Wald

-  115 - Laubwald, stark dimensioniert, strukturreich
-  165 - Feuchtwald, stark dimensioniert, strukturreich
-  170 - Laubholzbestand aus nichteinheimischen Arten


Offenland

-  211 - Gehölzreiche Kulturlandschaft, grünland-dominiert, extensiv genutzt
-  213 - Gehölzreiche Kulturlandschaft, acker-dominiert
-  233 - Sukzessionsflächen, Verbuschungsstadium

Gewässer und Verlandungszonen


-  311 - Fließgewässer, Ufer mit artspezifischen Sonderstrukturen
-  312 - Fließgewässer, Ufer ohne artspezifische Sonderstrukturen
-  321 - Stillgewässer, Teiche und Weiher
-  324 - Stillgewässer, natürliche Auengewässer
-  341 - Verlandungszone, Schilfröhricht

Sonstige Habitats

-  450 - Sonstiges

 **Planungsbüro STERNA**
Umweltplanung - Beratung - Gutachten
 Dipl.-Biol. Stefan R. Sudmann
 Eickestr. 5, 47559 Kranenburg
 Tel.: 02826-992061, Fax: 02826-992062
 E-Mail: STERNA.Sudmann@t-online.de

Büro für faunistische Fachfragen
 Matthias Korn & Stefan Stübing
 - Diplom-Biologen -

 Korn & Stübing


Reheweg 13
 35440 Linden-Forst
 Tel.: 06403-9690250
 Fax: 06403-9690251
 ml.korn@t-online.de

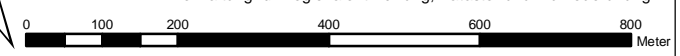
GIS und Karten:

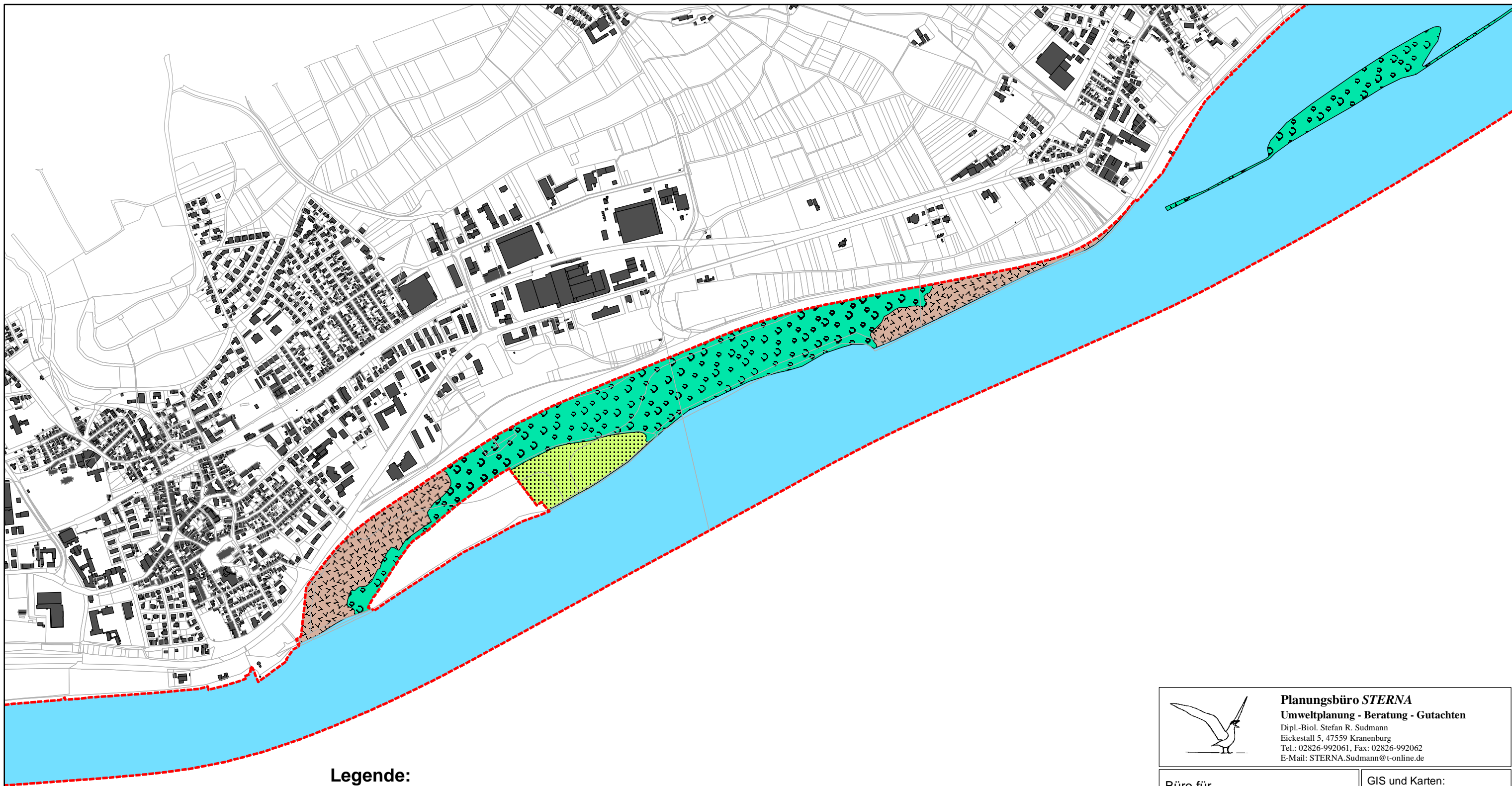
 **Planungsgemeinschaft Landschaft Ökologie Naturschutz**
 Dirk Bönsel & Dr. Petra Schmidt
 - Diplom-Geographen -

Finkenweg 10
 35415 Pohlheim
 Tel.: 06404-64906
 Fax: 06404-668934
 schmidt@buero-ploen.de
 www.buero-ploen.de

Grunddatenerfassung VSG 5914-450 "Inselrhein"
 Karte 2: Vogelspezifische Habitats
 Teilkarte 4
 Regierungspräsidium Darmstadt
 - Obere Naturschutzbehörde - 16. November 2008

 **N**
 Maßstab 1: 10 000
 Kartengrundlage: Automatisierte Liegenschaftskarte der Hessischen Verwaltung für Regionalentwicklung, Kataster und Flurneuordnung

 0 100 200 400 600 800 Meter



Legende:

Grenze des Vogelschutzgebietes

Vogelspezifische Habitattypen

Wald

- 115 - Laubwald, stark dimensioniert, strukturreich
- 165 - Feuchtwald, stark dimensioniert, strukturreich
- 170 - Laubholzbestand aus nichteinheimischen Arten

Offenland


- 211 - Gehölzreiche Kulturlandschaft, grünland-dominiert, extensiv genutzt
- 213 - Gehölzreiche Kulturlandschaft, acker-dominiert
- 233 - Sukzessionsflächen, Verbuschungsstadium

Gewässer und Verlandungszonen

- 311 - Fließgewässer, Ufer mit artspezifischen Sonderstrukturen
- 312 - Fließgewässer, Ufer ohne artspezifische Sonderstrukturen
- 321 - Stillgewässer, Teiche und Weiher
- 324 - Stillgewässer, natürliche Auengewässer
- 341 - Verlandungszone, Schilfröhricht

Sonstige Habitate

- 450 - Sonstiges

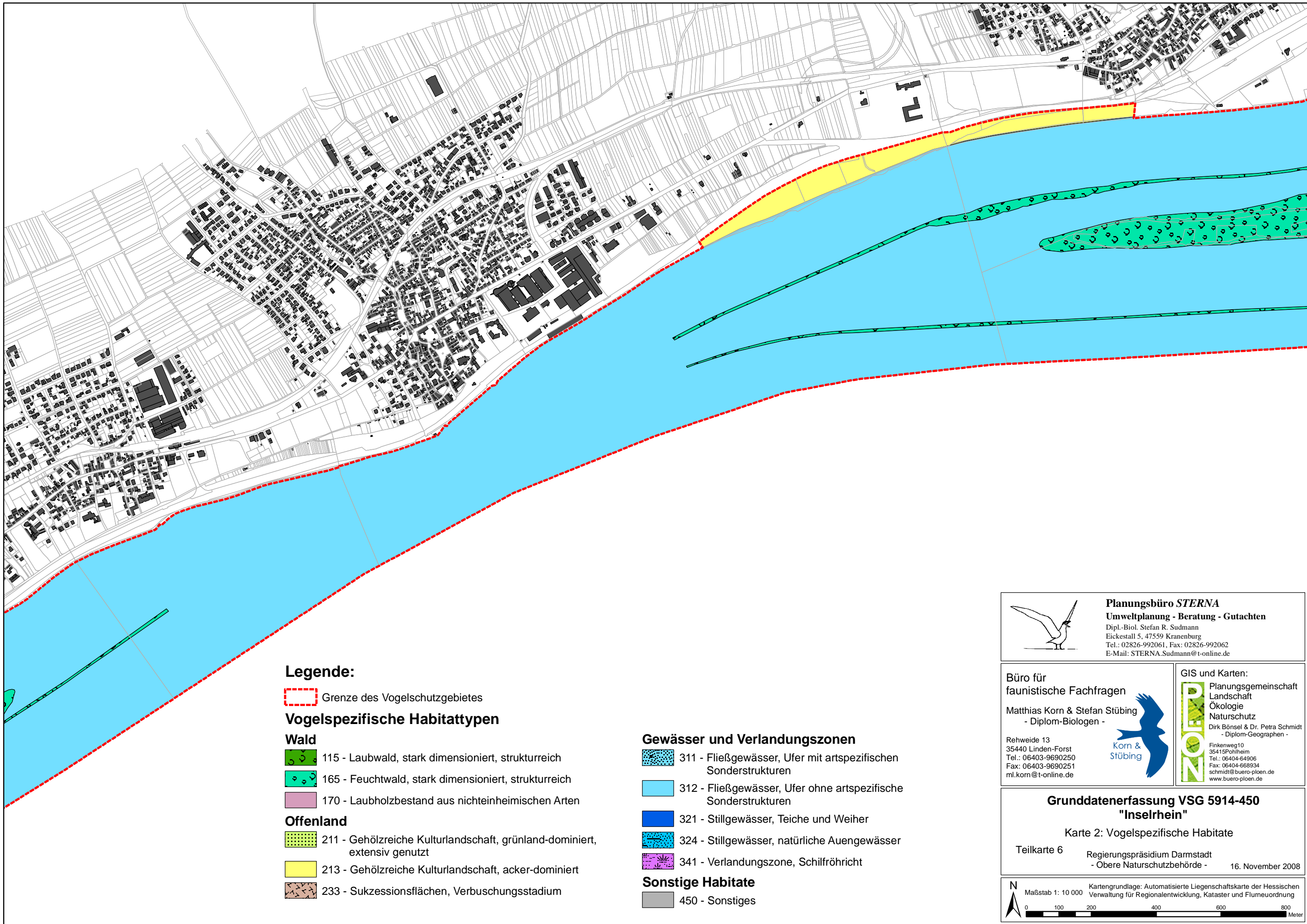
 **Planungsbüro STERNA**
 Umweltplanung - Beratung - Gutachten
 Dipl.-Biol. Stefan R. Sudmann
 Eickefall 5, 47559 Kranenburg
 Tel.: 02826-992061, Fax: 02826-992062
 E-Mail: STERNA.Sudmann@t-online.de

Büro für
faunistische Fachfragen
 Matthias Korn & Stefan Stübing
 - Diplom-Biologen -
 Rehweide 13
 35440 Linden-Forst
 Tel.: 06403-9690250
 Fax: 06403-9690251
 ml.korn@t-online.de

GIS und Karten:
 Planungsgemeinschaft
 Landschaft
 Ökologie
 Naturschutz
 Dirk Bönsel & Dr. Petra Schmidt
 - Diplom-Geographen -
 Finkenweg 10
 35415 Pohlheim
 Tel.: 06404-64906
 Fax: 06404-668934
 schmidt@buero-ploen.de
 www.buero-ploen.de

Grunddatenerfassung VSG 5914-450
"Inselheim"
 Karte 2: Vogelspezifische Habitate
 Teilkarte 5
 Regierungspräsidium Darmstadt
 - Obere Naturschutzbehörde - 16. November 2008

N
 Maßstab 1: 10 000
 Kartengrundlage: Automatisierte Liegenschaftskarte der Hessischen
 Verwaltung für Regionalentwicklung, Kataster und Flurneuordnung
 0 100 200 400 600 800
 Meter



Legende:

Grenze des Vogelschutzgebietes

Vogelspezifische Habitattypen

Wald

- 115 - Laubwald, stark dimensioniert, strukturreich
- 165 - Feuchtwald, stark dimensioniert, strukturreich
- 170 - Laubholzbestand aus nichteinheimischen Arten

Offenland

- 211 - Gehölzreiche Kulturlandschaft, grünland-dominiert, extensiv genutzt
- 213 - Gehölzreiche Kulturlandschaft, acker-dominiert
- 233 - Sukzessionsflächen, Verbuschungsstadium

Gewässer und Verlandungszonen

- 311 - Fließgewässer, Ufer mit artspezifischen Sonderstrukturen
- 312 - Fließgewässer, Ufer ohne artspezifische Sonderstrukturen
- 321 - Stillgewässer, Teiche und Weiher
- 324 - Stillgewässer, natürliche Auengewässer
- 341 - Verlandungszone, Schilfröhricht

Sonstige Habitate

- 450 - Sonstiges

 **Planungsbüro STERNA**
 Umweltplanung - Beratung - Gutachten
 Dipl.-Biol. Stefan R. Sudmann
 Eickestr. 5, 47559 Kranenburg
 Tel.: 02826-992061, Fax: 02826-992062
 E-Mail: STERNA.Sudmann@t-online.de

Büro für faunistische Fachfragen
 Matthias Korn & Stefan Stübing
 - Diplom-Biologen -

 Korn & Stübing

Rehweide 13
 35440 Linden-Forst
 Tel.: 06403-9690250
 Fax: 06403-9690251
 ml.korn@t-online.de


GIS und Karten:


 **PLOEN**

Planungsgemeinschaft
 Landschaft
 Ökologie
 Naturschutz
 Dirk Bönsel & Dr. Petra Schmidt
 - Diplom-Geographen -

Finkenweg 10
 35415 Pohlheim
 Tel.: 06404-64906
 Fax: 06404-668934
 schmidt@buero-ploen.de
 www.buero-ploen.de

Grunddatenerfassung VSG 5914-450 "Inselrhein"
 Karte 2: Vogelspezifische Habitate
 Teilkarte 6
 Regierungspräsidium Darmstadt
 - Obere Naturschutzbehörde - 16. November 2008

 **Maßstab 1: 10 000**
 Kartengrundlage: Automatisierte Liegenschaftskarte der Hessischen
 Verwaltung für Regionalentwicklung, Kataster und Flurneuordnung





Legende:

Grenze des Vogelschutzgebietes

Vogelspezifische Habitattypen

Wald

- 115 - Laubwald, stark dimensioniert, strukturreich
- 165 - Feuchtwald, stark dimensioniert, strukturreich
- 170 - Laubholzbestand aus nichteinheimischen Arten

Offenland

- 211 - Gehölzreiche Kulturlandschaft, grünland-dominiert, extensiv genutzt
- 213 - Gehölzreiche Kulturlandschaft, acker-dominiert
- 233 - Sukzessionsflächen, Verbuschungsstadium

Gewässer und Verlandungszonen

- 311 - Fließgewässer, Ufer mit artspezifischen Sonderstrukturen
- 312 - Fließgewässer, Ufer ohne artspezifische Sonderstrukturen
- 321 - Stillgewässer, Teiche und Weiher
- 324 - Stillgewässer, natürliche Auengewässer
- 341 - Verlandungszone, Schilfröhricht

Sonstige Habitate

- 450 - Sonstiges

Planungsbüro STERNA
Umweltplanung - Beratung - Gutachten
 Dipl.-Biol. Stefan R. Sudmann
 Eickehall 5, 47559 Kranenburg
 Tel.: 02826-992061, Fax: 02826-992062
 E-Mail: STERNA.Sudmann@t-online.de

Büro für faunistische Fachfragen
 Matthias Korn & Stefan Stübing
 - Diplom-Biologen -

Korn & Stübing

Rehweide 13
 35440 Linden-Forst
 Tel.: 06403-9690250
 Fax: 06403-9690251
 ml.korn@t-online.de

GIS und Karten:

Planungsgemeinschaft
 Landschaft
 Ökologie
 Naturschutz

Dirk Bönsel & Dr. Petra Schmidt
 - Diplom-Geographen -

Finkenweg 10
 35415 Pohlheim
 Tel.: 06404-64906
 Fax: 06404-668934
 schmidt@buero-ploen.de
 www.buero-ploen.de

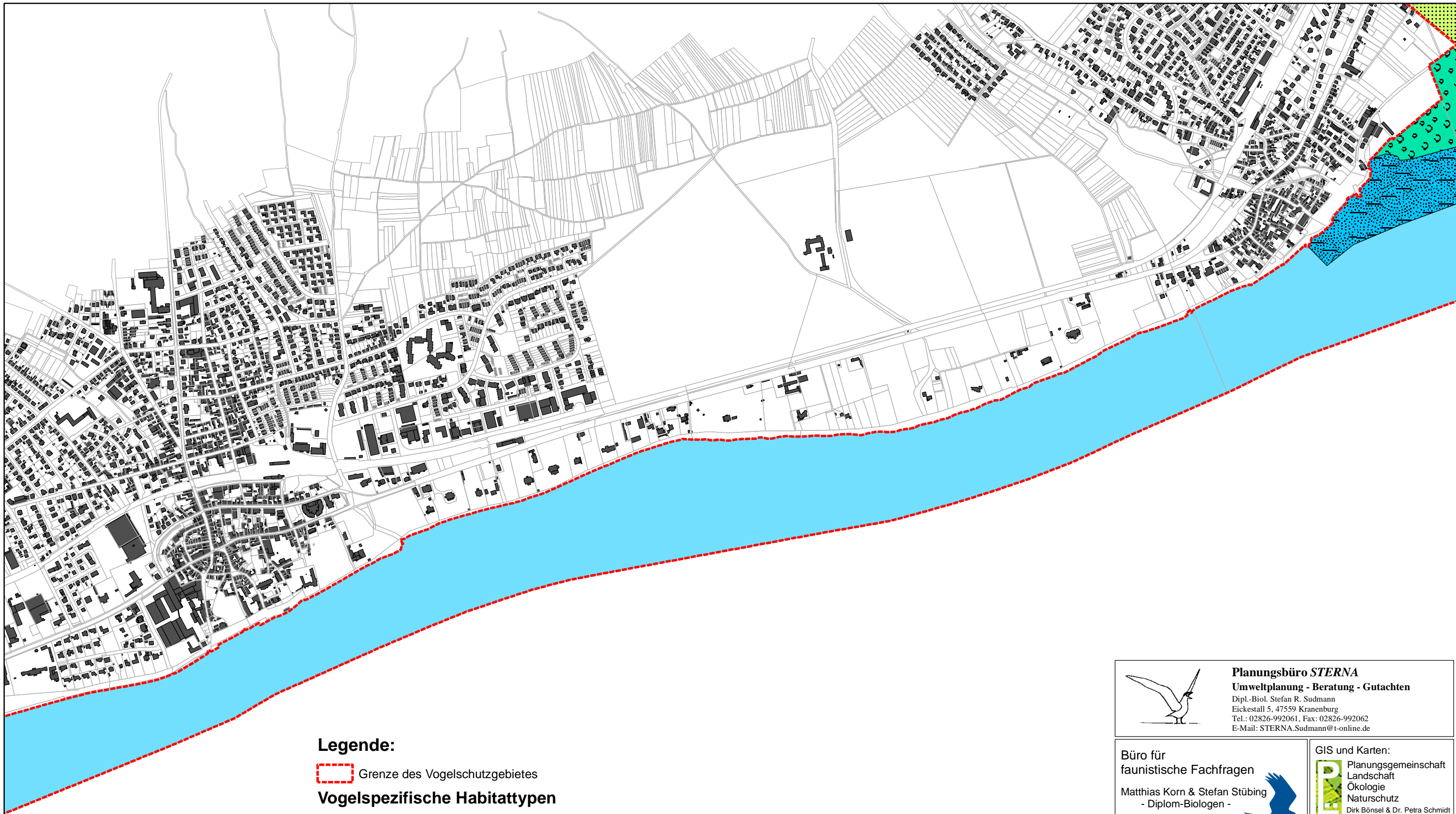
Grunddatenerfassung VSG 5914-450 "Inselrhein"

Karte 2: Vogelspezifische Habitate

Teilkarte 7 Regierungspräsidium Darmstadt
 - Obere Naturschutzbehörde - 16. November 2008

N
 Maßstab 1: 10 000 Kartengrundlage: Automatisierte Liegenschaftskarte der Hessischen
 Verwaltung für Regionalentwicklung, Kataster und Flurneuordnung

0 100 200 400 600 800 Meter






Legende:




 Grenze des Vogelschutzgebietes

Vogelspezifische Habitattypen






Wald

-  115 - Laubwald, stark dimensioniert, strukturreich
-  165 - Feuchtwald, stark dimensioniert, strukturreich
-  170 - Laubholzbestand aus nichteinheimischen Arten


Offenland

-  211 - Gehölzreiche Kulturlandschaft, grünland-dominiert, extensiv genutzt
-  213 - Gehölzreiche Kulturlandschaft, acker-dominiert
-  233 - Sukzessionsflächen, Verbuschungsstadium

Gewässer und Verlandungszonen

-  311 - Fließgewässer, Ufer mit artspezifischen Sonderstrukturen
-  312 - Fließgewässer, Ufer ohne artspezifische Sonderstrukturen
-  321 - Stillgewässer, Teiche und Weiher
-  324 - Stillgewässer, natürliche Auengewässer
-  341 - Verlandungszone, Schilfröhricht

Sonstige Habitate

-  450 - Sonstiges

 **Planungsbüro STERNA**
 Umweltplanung - Beratung - Gutachten
 Dipl.-Biol. Stefan R. Sudmann
 Eickehall 5, 47559 Kranenburg
 Tel.: 02826-992061, Fax: 02826-992062
 E-Mail: STERNA.Sudmann@t-online.de

Büro für faunistische Fachfragen
 Matthias Korn & Stefan Stübing
 - Diplom-Biologen -


 Korn & Stübing

GIS und Karten:
 Planungsgemeinschaft
 Landschaft
 Ökologie
 Naturschutz
 Dirk Bönsel & Dr. Petra Schmidt
 - Diplom-Geographen -

Finkenweg 10
 35415 Pohlheim
 Tel.: 06404-64906
 Fax: 06404-668934
 schmidt@buero-ploen.de
 www.buero-ploen.de

Grunddatenerfassung VSG 5914-450
"Inselrhein"
 Karte 2: Vogelspezifische Habitate
 Teilkarte 8
 Regierungspräsidium Darmstadt
 - Obere Naturschutzbehörde - 16. November 2008

N
 Maßstab 1: 10 000
 Kartengrundlage: Automatisierte Liegenschaftskarte der Hessischen
 Verwaltung für Regionalentwicklung, Kataster und Flurneuordnung





Legende:

Grenze des Vogelschutzgebietes

Vogelspezifische Habitattypen

Wald

- 115 - Laubwald, stark dimensioniert, strukturreich
- 165 - Feuchtwald, stark dimensioniert, strukturreich
- 170 - Laubholzbestand aus nichteinheimischen Arten

Offenland


- 211 - Gehölzreiche Kulturlandschaft, grünland-dominiert, extensiv genutzt
- 213 - Gehölzreiche Kulturlandschaft, acker-dominiert
- 233 - Sukzessionsflächen, Verbuschungsstadium

Gewässer und Verlandungszonen

- 311 - Fließgewässer, Ufer mit artspezifischen Sonderstrukturen
- 312 - Fließgewässer, Ufer ohne artspezifische Sonderstrukturen
- 321 - Stillgewässer, Teiche und Weiher
- 324 - Stillgewässer, natürliche Auengewässer
- 341 - Verlandungszone, Schilfröhricht

Sonstige Habitate

- 450 - Sonstiges

 **Planungsbüro STERNA**
 Umweltplanung - Beratung - Gutachten
 Dipl.-Biol. Stefan R. Sudmann
 Eickefall 5, 47559 Kranenburg
 Tel.: 02826-992061, Fax: 02826-992062
 E-Mail: STERNA.Sudmann@t-online.de

Büro für faunistische Fachfragen
 Matthias Korn & Stefan Stübing
 - Diplom-Biologen -

 Korn & Stübing

Rehweide 13
 35440 Linden-Forst
 Tel.: 06403-9690250
 Fax: 06403-9690251
 ml.korn@t-online.de


GIS und Karten:


 Planungsgemeinschaft
 Landschaft
 Ökologie
 Naturschutz

Dirk Bönsel & Dr. Petra Schmidt
 - Diplom-Geographen -

Finkenweg 10
 35415 Pohlheim
 Tel.: 06404-64906
 Fax: 06404-668934
 schmidt@buero-ploen.de
 www.buero-ploen.de

Grunddatenerfassung VSG 5914-450 "Inselrhein"
 Karte 2: Vogelspezifische Habitate
 Teilkarte 9
 Regierungspräsidium Darmstadt
 - Obere Naturschutzbehörde - 16. November 2008

 N
 Maßstab 1: 10 000
 Kartengrundlage: Automatisierte Liegenschaftskarte der Hessischen Verwaltung für Regionalentwicklung, Kataster und Flurneuordnung

 0 100 200 400 600 800 Meter

Planungsbüro STERNA
 Umweltplanung - Beratung - Gutachten
 Dipl.-Biol. Stefan R. Sudmann
 Eickestr. 5, 47559 Kranenburg
 Tel.: 02826-992061, Fax: 02826-992062
 E-Mail: STERNA.Sudmann@t-online.de

Büro für
 faunistische Fachfragen
 Matthias Korn & Stefan Stübing
 - Diplom-Biologen -

Rehweide 13
 35440 Linden-Forst
 Tel.: 06403-9690250
 Fax: 06403-9690251
 ml.korn@t-online.de

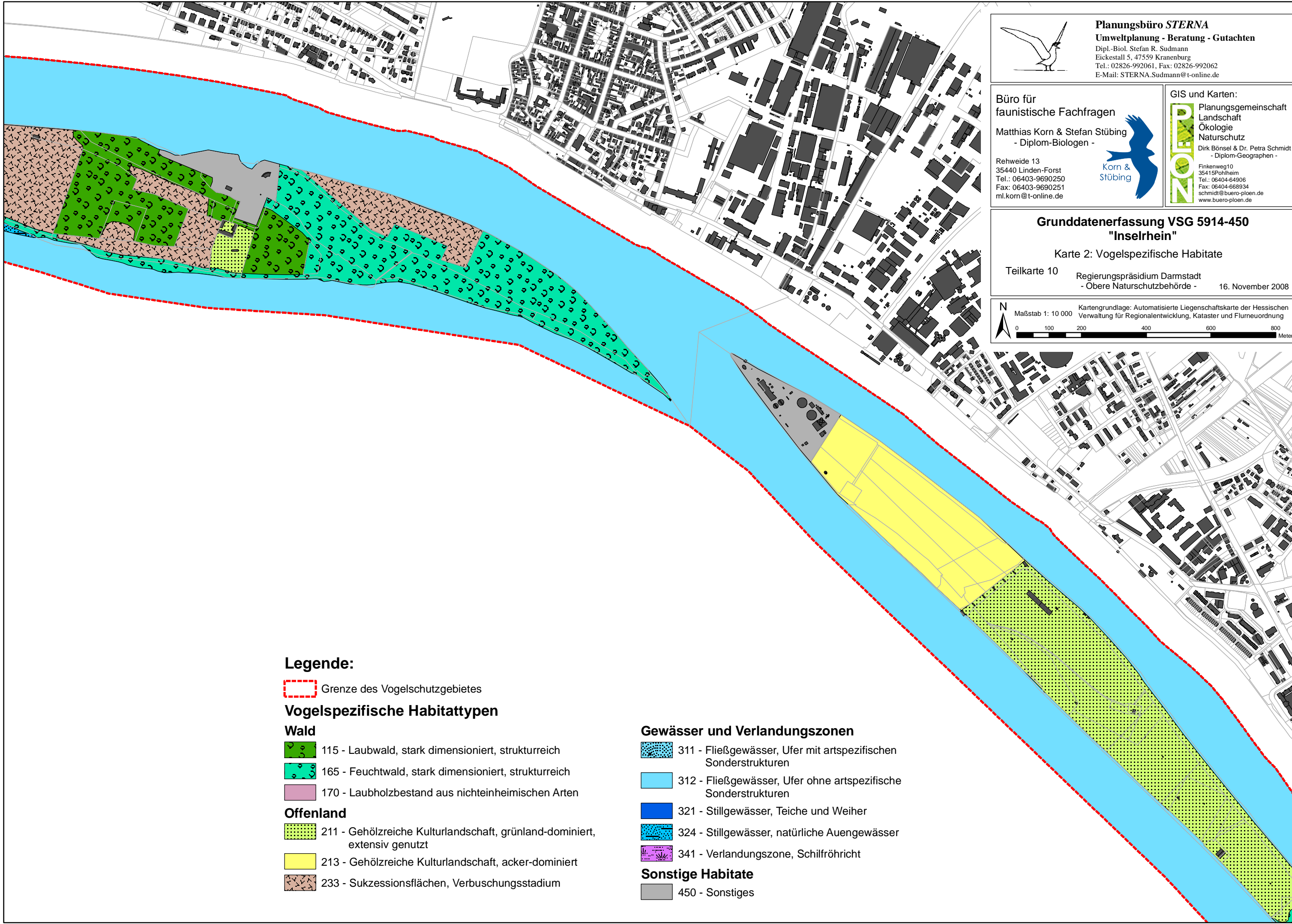
GIS und Karten:
 Planungsgemeinschaft
 Landschaft
 Ökologie
 Naturschutz
 Dirk Bönsel & Dr. Petra Schmidt
 - Diplom-Geographen -

Finkenweg 10
 35415 Pohlheim
 Tel.: 06404-64906
 Fax: 06404-668934
 schmidt@buero-ploen.de
 www.buero-ploen.de

Grunddatenerfassung VSG 5914-450
"Inselrhein"
 Karte 2: Vogelspezifische Habitate
 Teilkarte 10 Regierungspräsidium Darmstadt
 - Obere Naturschutzbehörde - 16. November 2008

Maßstab 1: 10 000 Kartengrundlage: Automatisierte Liegenschaftskarte der Hessischen
 Verwaltung für Regionalentwicklung, Kataster und Flurneuordnung






0 100 200 400 600 800 Meter




Legende:


-  Grenze des Vogelschutzgebietes
- Vogelspezifische Habitattypen**
- Wald**
-  115 - Laubwald, stark dimensioniert, strukturreich
-  165 - Feuchtwald, stark dimensioniert, strukturreich
-  170 - Laubholzbestand aus nichteinheimischen Arten
- Offenland**
-  211 - Gehölzreiche Kulturlandschaft, grünland-dominiert, extensiv genutzt
-  213 - Gehölzreiche Kulturlandschaft, acker-dominiert
-  233 - Sukzessionsflächen, Verbuschungsstadium

Gewässer und Verlandungszonen

-  311 - Fließgewässer, Ufer mit artspezifischen Sonderstrukturen
-  312 - Fließgewässer, Ufer ohne artspezifische Sonderstrukturen
-  321 - Stillgewässer, Teiche und Weiher
-  324 - Stillgewässer, natürliche Auengewässer
-  341 - Verlandungszone, Schilfröhricht

Sonstige Habitate

-  450 - Sonstiges



Planungsbüro STERNA
Umweltplanung - Beratung - Gutachten
Dipl.-Biol. Stefan R. Sudmann
Eickestall 5, 47559 Kranenburg
Tel.: 02826-992061, Fax: 02826-992062
E-Mail: STERNA.Sudmann@t-online.de

Büro für
faunistische Fachfragen

Matthias Korn & Stefan Stübing
- Diplom-Biologen -

Rehweide 13
35440 Linden-Forst
Tel.: 06403-9690250
Fax: 06403-9690251
ml.korn@t-online.de



GIS und Karten:

Planungsgemeinschaft
Landschaft
Ökologie
Naturschutz
Dirk Bönsel & Dr. Petra Schmidt
- Diplom-Geographen -
Finkenweg 10
35415 Pohlheim
Tel.: 06404-64906
Fax: 06404-668934
schmidt@buero-ploen.de
www.buero-ploen.de

Grunddatenerfassung VSG 5914-450 "Inselrhein"

Karte 2: Vogelspezifische Habitate

Teilkarte 11

Regierungspräsidium Darmstadt
- Obere Naturschutzbehörde -

16. November 2008

N
Maßstab 1: 10 000
Kartengrundlage: Automatisierte Liegenschaftskarte der Hessischen
Verwaltung für Regionalentwicklung, Kataster und Flumeurordnung
0 100 200 400 600 800 Meter

Legende:

Grenze des Vogelschutzgebietes

Vogelspezifische Habitattypen

Wald

- 115 - Laubwald, stark dimensioniert, strukturreich
- 165 - Feuchtwald, stark dimensioniert, strukturreich
- 170 - Laubholzbestand aus nichteinheimischen Arten

Offenland

- 211 - Gehölzreiche Kulturlandschaft, grünland-dominiert, extensiv genutzt
- 213 - Gehölzreiche Kulturlandschaft, acker-dominiert
- 233 - Sukzessionsflächen, Verbuschungsstadium

Gewässer und Verlandungszonen

- 311 - Fließgewässer, Ufer mit artspezifischen Sonderstrukturen
- 312 - Fließgewässer, Ufer ohne artspezifische Sonderstrukturen
- 321 - Stillgewässer, Teiche und Weiher
- 324 - Stillgewässer, natürliche Auengewässer
- 341 - Verlandungszone, Schilfröhricht

Sonstige Habitate

- 450 - Sonstiges