

FFH-Gebietsgrenze




Gebäude

**Grunddatenerfassung  
FFH-Gebiet 5915-301  
"Rettersau bei Wiesbaden"**

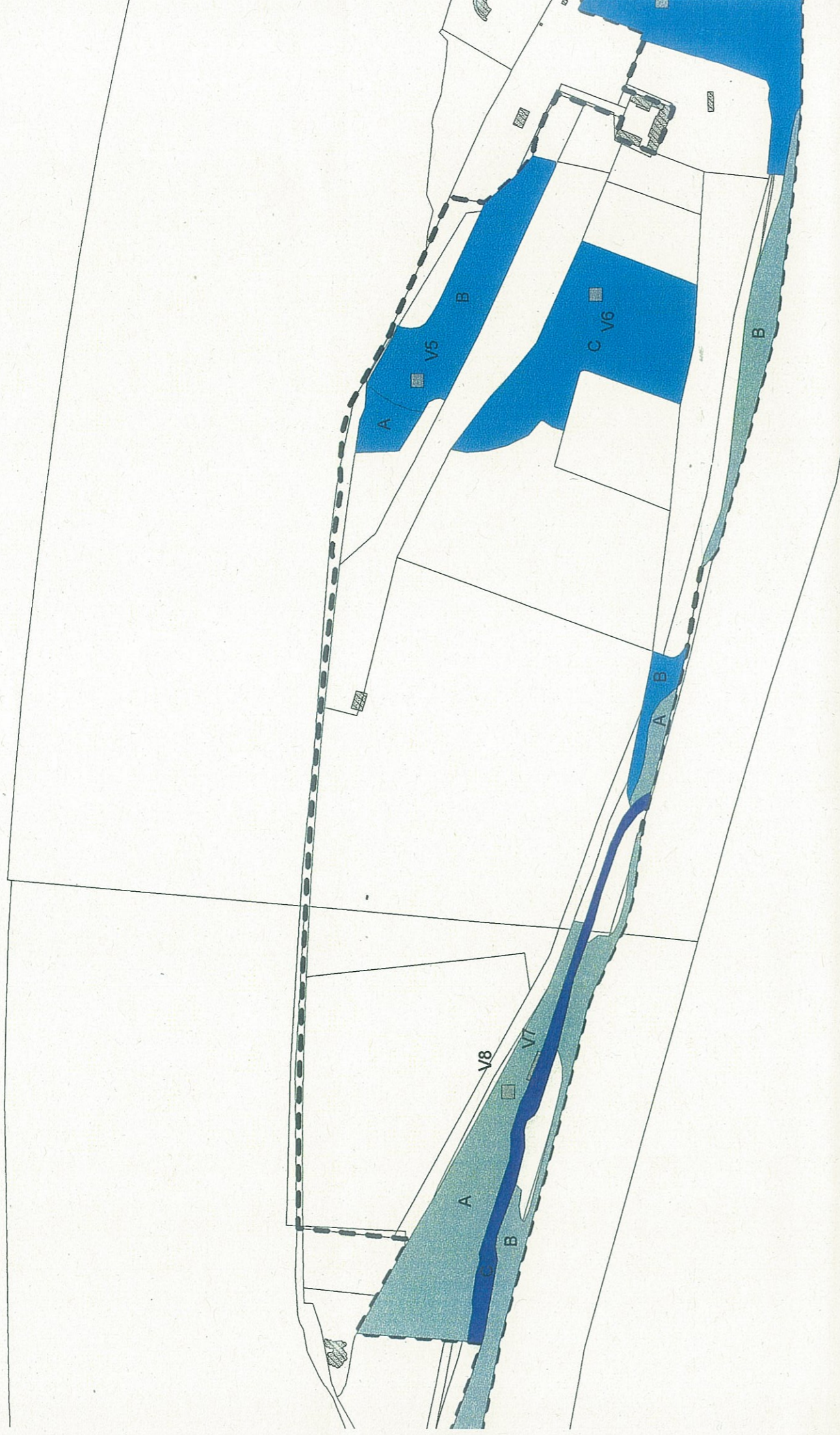
Karte 1:  
FFH-Lebensraumtypen  
und Wertstufen, Lage  
der Aufnahmeflächen

Stand 11/2002  
1: 5.000  
Bearb.: K. Böger






64372 Ober-Ramstadt  
Potsdamer Str. 30  
Tel.: 0 61 54 / 5 12 99  
Fax: 0 61 54 / 5 38 09




Im Auftrag des Regierungspräsidiums Darmstadt




**Lebensraumtypen**

-  3260 Fließgewässer der planaren bis montanen Stufe mit Vegetation des Ranuncullion fluitantis
-  91E0 Erlen- und Eschenwälder und Weichholzaunenwälder an Fließgewässern
-  91F0 Eichen- Ulmen- Eschen- Auenwälder am Ufer großer Flüsse

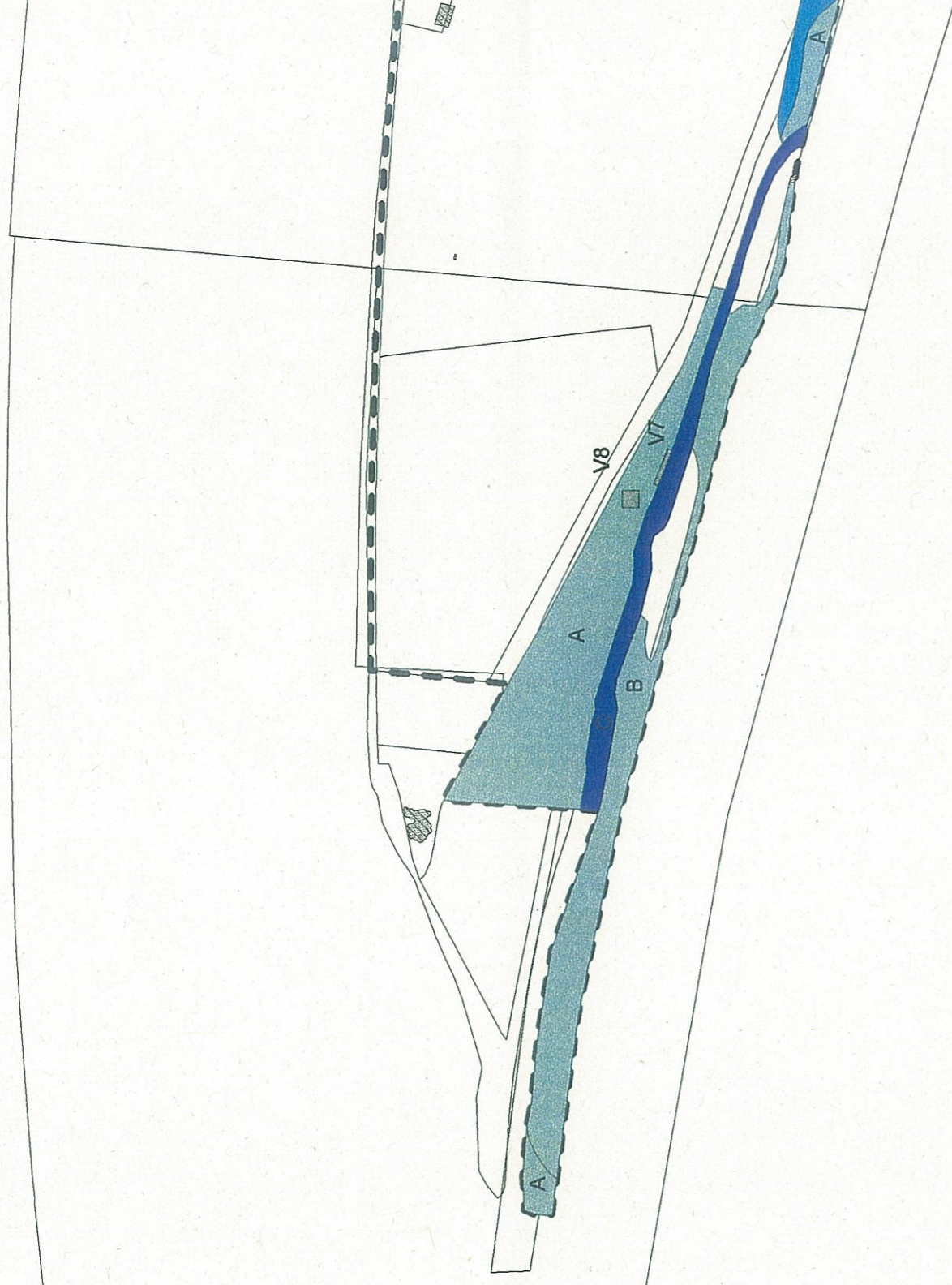
**Erhaltungszustand**

-  Wertstufe A
-  Wertstufe B
-  Wertstufe C




**Lage der Aufnahmeflächen**

-  V1 - V8 Vegetationsaufnahmen



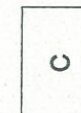




**Lebensraumtypen**

-  3260 Fließgewässer der planaren bis montanen Stufe mit Vegetation des Ranuncion fluitantis
-  91E0 Erlen- und Eschenwälder und Weichholzauenwälder an Fließgewässern
-  91F0 Eichen- Ulmen- Eschen- Auenwälder am Ufer großer Flüsse

**Erhaltungszustand**

-  A 1
-  B 1
-  C 1