



Habitatseinheiten

Laubwald, heimische Arten, außer Eichenwald

-  schwach dimensioniert (111)
-  mittel dimensioniert, strukturreich (113)


Eichenwald

-  stark dimensioniert, strukturreich (125)



Mischwald

-  mittel dimensioniert, strukturreich (133)

Laubwald, nicht heimische Arten

-  nur Laubwald, nicht näher differenziert (170)


Offenland, strukturiert

-  grünland-dominiert, extensiv genutzt (211)
-  grünland-dominiert, intensiv genutzt, strukturreich (212)


Offenland, strukturarm

-  Frischgrünland, extensiv genutzt (224)

Sukzessionsflächen

-  Verbuschungsstadium (233)

Fließgewässer

-  Fließgewässer mit Ufern ohne artspezifischen Sonderstrukturen (312)


Stillgewässer

-  Baggersee, Abtragungsgewässer (322)


Verlandungszone

-  Verlandungszone mit Schilfröhricht (341)

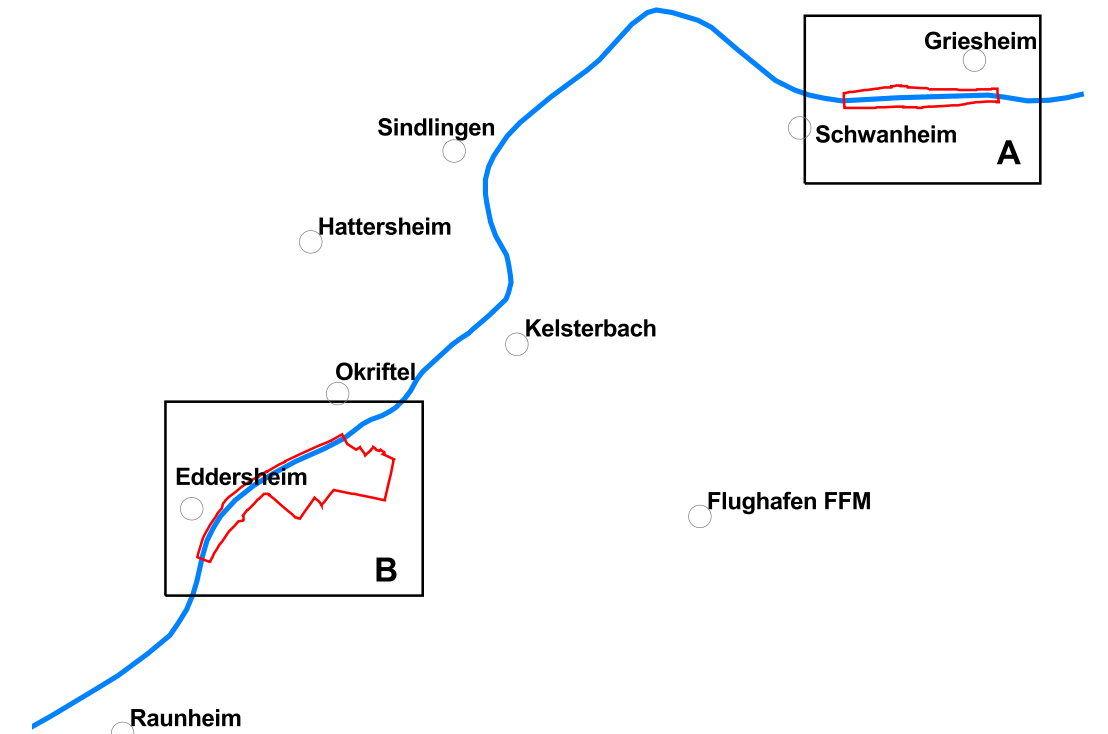
Siedlungs- und Verkehrsfläche

-  Siedlungsfläche (440)

-  Grenze des VSG



Blattschnitt



Regierungspräsidium Darmstadt

Projekt: **EU-Vogelschutzgebiet "Untermainschleusen" (VSG 5916-402)**

Karte 2: **Vogelspezifische Habitate (Codes aus abgestimmter Referenzliste)**

Maßstab: 1:10.000

Datum: April 2006

Bearbeitung: Dipl.-Biol. G. Eppler
Dr. J. Kreuziger
Dipl.-Biol. St. Sudmann

Kartenbearbeitung: Dipl.-Ing. B. Furkert


Kartengrundlage: Topographische Karte 25


Planungsbüro STERNA

Umweltplanung - Beratung - Gutachten

 Eickestall 5
47559 Kranenburg
Tel.: 02826 - 99 20 61

In Zusammenarbeit mit:

 **memo-consulting**
Dipl.-Ing. Joachim Fahrwald
Am Landbach 7, 64342 Seeheim-Jugendheim

 **Planungsgruppe für Natur und Landschaft**
Raiffeisenstraße 5, 35410 Hungen