










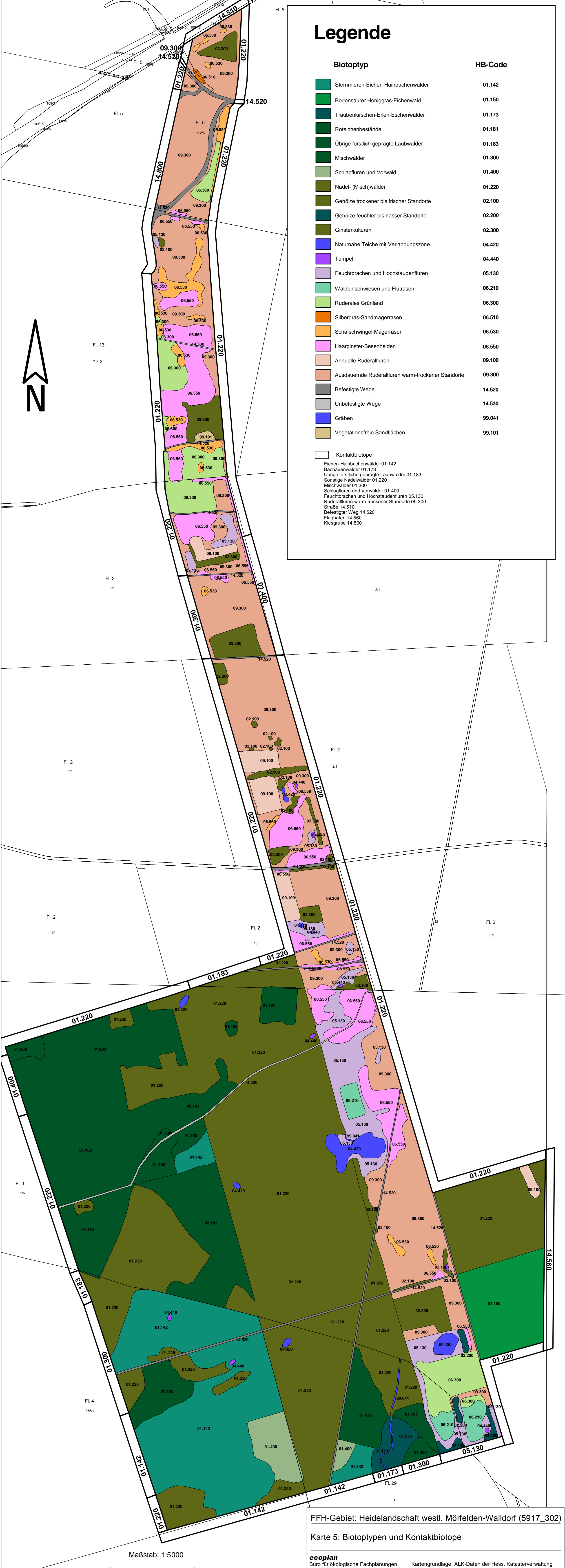
Legende

Biotoptyp

Biotoptyp	HB-Code
	Sternmieren-Eichen-Hainbuchenwälder 01.142
	Bodensaurer Honiggras-Eichenwald 01.150
	Traubenkirschen-Erlen-Eschenwälder 01.173
	Roteichenbestände 01.181
	Übrige forstlich geprägte Laubwälder 01.183
	Mischwälder 01.300
	Schlagfluren und Vorwald 01.400
	Nadel- (Misch)wälder 01.220
	Gehölze trockener bis frischer Standorte 02.100
	Gehölze feuchter bis nasser Standorte 02.200
	Ginsterkulturen 02.300
	Naturnahe Teiche mit Verlandungszone 04.420
	Tümpel 04.440
	Feuchtbrachen und Hochstaudenfluren 05.130
	Waldbinsenwiesen und Flutrasen 06.210
	Ruderales Grünland 06.300
	Silbergras-Sandmagerrasen 06.510
	Schafschwingel-Magerrasen 06.530
	Haarginster-Besenheiden 06.550
	Annuelle Ruderalfluren 09.100
	Ausdauernde Ruderalfluren warm-trockener Standorte 09.300
	Befestigte Wege 14.520
	Unbefestigte Wege 14.530
	Gräben 99.041
	Vegetationsfreie Sandflächen 99.101

 Kontaktbiotope

Eichen-Hainbuchenwälder 01.142
 Buchenwälder 01.173
 Übrige forstlich geprägte Laubwälder 01.183
 Sonstige Nadelwälder 01.220
 Mischwälder 01.300
 Schlagfluren und Vorwälder 01.400
 Feuchtbrachen und Hochstaudenfluren 05.130
 Ruderalfluren warm-trockener Standorte 09.300
 Straße 14.510
 Befestigter Weg 14.520
 Flughafen 14.560
 Kiesgrube 14.800



FFH-Gebiet: Heidelandschaft westl. Mörfelden-Walldorf (5917_302)

Karte 5: Biotoptypen und Kontaktbiotope

ecoplan
 Büro für ökologische Fachplanungen
 Angelstraße 67 - 64846 Groß-Zimmern
 Tel.: 06071/ 74331 Fax: - / 74332
 email: info@ecoplan-team.de

Kartengrundlage: ALK-Daten der Hess. Katasterverwaltung
 Bearbeitet: Dr. W. Goebel (Dipl.-Biol.) & G. Gillen (Dipl. Geogr.)
 Maßstab 1 : 5 000
 Stand: Oktober 2002

Maßstab: 1:5000

