








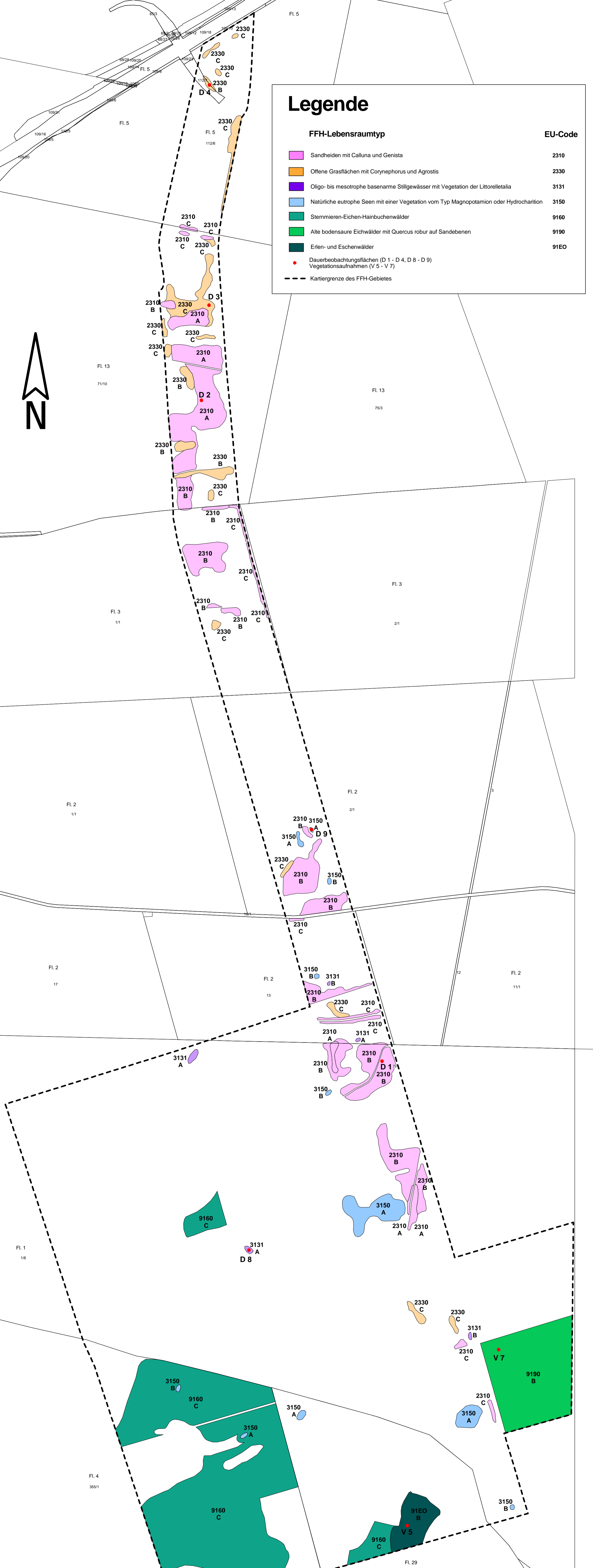


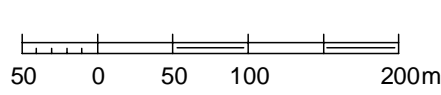
Legende

FFH-Lebensraumtyp

FFH-Lebensraumtyp	EU-Code
 Sandheiden mit Calluna und Genista	2310
 Offene Grasflächen mit Corynephorus und Agrostis	2330
 Oligo- bis mesotrophe basenarme Stillgewässer mit Vegetation der Littorelletalia	3131
 Natürliche eutrophe Seen mit einer Vegetation vom Typ Magnopotamion oder Hydrocharition	3150
 Sternmieren-Eichen-Hainbuchenwälder	9160
 Alte bodensaure Eichwälder mit Quercus robur auf Sandebenen	9190
 Erlen- und Eschenwälder	91EO
 Dauerbeobachtungsflächen (D 1 - D 4, D 8 - D 9) Vegetationsaufnahmen (V 5 - V 7)	
 Kartiergrenze des FFH-Gebietes	



Maßstab: 1:5000



FFH-Gebiet: Heidellandschaft westl. Mörfelden-Walldorf (5917_302)

Karte 1: FFH-Lebensraumtypen in Wertstufen
mit Lage der Dauerbeobachtungsflächen und Vegetationsaufnahmen

ecoplan
Büro für ökologische Fachplanungen
Angelstraße 67 - 64846 Groß-Zimmern
Tel.: 06071/ 74331 Fax: - / 74332
email: info@ecoplan-team.de

Kartengrundlage: ALK-Daten der Hess. Katasterverwaltung
Bearbeitet: Dr. W. Goebel (Dipl.-Biol.) & G. Gillen (Dipl. Geogr.)
Maßstab 1 : 5 000
Stand: Oktober 2002