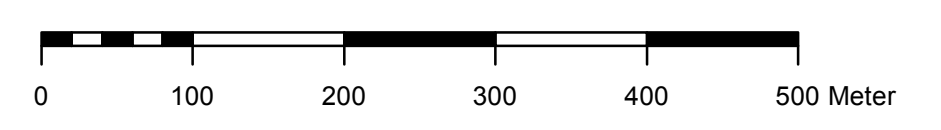
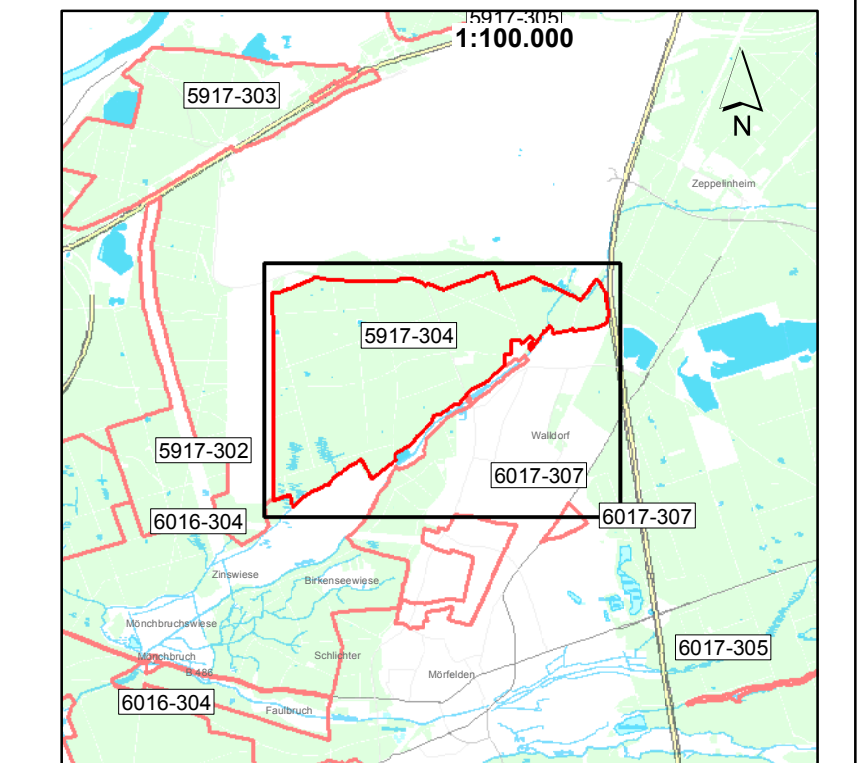


- Legende**
- Grenzen**
- FFH-Gebiet Nr. 6017-304 - Grenze angepasst an Flurstücksgrenzen
  - andere FFH-Gebiete mit Gebietsnummer
  - Flurstücksgrenzen mit Flurstücksnummer
- Biotoptypen**
- ab Code
- 01.000 Wälder**
- 01.120 Bodensaure Buchenwälder
  - 01.150 Eichenwälder
  - 01.174 Bruch- und Sumpfwälder
  - 01.181 Laubbaumbestände aus (überwiegend) nicht einheimischen Arten
  - 01.183 Übrige stark forstlich geprägte Laubwälder
  - 01.220 Sonstige Nadelwälder
  - 01.300 Mischwälder
  - 01.400 Schlägfluren und Vorwald
- 02.000 Gehölze (Gebüsche, Hecken, Feldgehölze, Baumreihen, Alleen)**
- 02.100 Gehölze trockener bis frischer Standorte
  - 02.200 Gehölze feuchter bis nasser Standorte
  - 02.300 Gebietsfremde Gehölze
  - 02.500 Baumreihen und Alleen
- 04.000 Gewässer**
- 04.221 Kleine bis mittlere Flachlandbäche
  - 04.222 Große Flachlandbäche bis kleine Flachlandflüsse
  - 04.440 Temporäre Gewässer und Tümpel
- 05.000 Röhrichte, Feuchbrachen, Hochstaudenfluren, Seggensümpfe sowie amphib. Vegetation**
- 05.110 Röhrichte (inkl. Schluffröhrichte)
  - 05.130 Feuchbrachen und Hochstaudenfluren
  - 05.140 Großseggeniede
- 06.000 Grünland, Magerrasen und Heiden**
- 06.110 Grünland frischer Standorte, extensiv genutzt
  - 06.120 Grünland frischer Standorte, intensiv genutzt
  - 06.220 Grünland wechselfeuchter Standorte
  - 06.300 Übrige Grünlandbestände
  - 06.510 Sandtrockenrasen
  - 06.530 Magerrasen saurer Standorte
  - 06.550 Zwergstauch-Heiden
- 09.000 Ruderalfluren**
- 09.200 Ausdauernde Ruderalfluren frischer bis feuchter Standorte
- 12.000 Gärten und Baumschulen**
- 12.100 Nutzgarten / Bauerngarten
- 13.000 Friedhöfe, Parks und Sportanlagen**
- 13.000 Friedhöfe, Parks und Sportanlagen
- 14.000 Besiedelter Bereich, Straßen und Wege**
- 14.510 Straße (inkl. Nebenanlagen)
  - 14.530 Unbefestigter Weg
  - 14.540 Parkplatz
- 99.900 Sonstiges**
- 99.101 vegetationsfreie Fläche



**REGIERUNGSPRÄSIDIUM DARMSTADT**  
 Obere Naturschutzbehörde

Umsetzung der  
 Flora-Fauna-Habitat-Richtlinie in Hessen

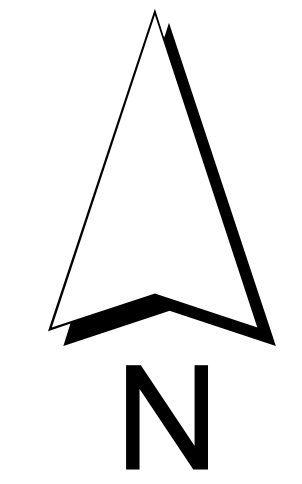
**FFH-Gebiet Nr. 5917-304 "Mark- und Gundwald  
 zwischen Rüsselheim und Walldorf"**

Karte 3: Biotoptypen	Grunddatenerhebung	
Maßstab: 1 : 5 000	Datum	Zeichen
Vorbereitung: Amtliche Legendenbibliothek, mit Genehmigung des Hessischen Kulturbau- und Denkmalpflegeamtes (HKA)	bearbeitet	Nov. 2013
Änderung: Amtliche Legendenbibliothek, mit Genehmigung des Hessischen Landesmessungsamtes (LMA)	gezeichnet	Nov. 2013
Topographische Karte 1:2000 (TK25), mit Genehmigung des Hessischen Landesmessungsamtes (LMA)	geprüft	Nov. 2013
		He, Be, Ki, Ga
		Ga
		He

**BÖF**

Büro für angewandte Ökologie und Forstplanung

Hafenstraße 28, 34125 Kassel  
 Tel: 0561 579893-0, Fax: 0561 579893-9  
 E-Mail: info@boef-kassel.de



6017-307