







 Verbreitung von Triturus cristatus - Kammmolch

**Sonstige Planzeichen**

-  Wald und Gehölzbestände
-  Offenland
-  Gewässer
-  Grenze des FFH-Gebietes
-  Parzellengrenze
-  Gebäude

**Grunddatenerfassung  
FFH-Gebiet 5918-304  
"NSG Bruch von Gravenbruch"**

**Karte 3:  
Verbreitung von  
FFH Anhang II-Arten**

Maßstab: 1 : 5.000  
Stand: 10/2005  
Bearb.: G. Rausch



64372 Ober-Ramstadt  
Potsdamer Str. 30  
Tel.: 0 61 54 / 5 12 99  
Fax: 0 61 54 / 5 38 09

Im Auftrag des Regierungspräsidiums Darmstadt



Kartengrundlage: Amtliche Liegenschaftskarte, mit Genehmigung der Hessischen Verwaltung für Bodenmanagement und Geoinformation (HVBG)