









**EU-Code Lebensraumtypbezeichnung Wertstufe**

 3150 Natürliche eutrophe Seen mit einer Vegetation des Magnopotamions oder Hydrocharitions A

**Lage der Dauerbeobachtungsflächen**

 T 1 Transekt mit 4 Dauerbeobachtungsflächen

**Sonstige Planzeichen**

-  Wald und Gehölzbestände
-  Offenland
-  Gewässer
-  Wege und Verkehrsflächen
-  Grenze des FFH-Gebietes
-  Parzellengrenze
-  Gebäude

**Grunddatenerfassung  
FFH-Gebiet 5918-304  
"NSG Bruch von Gravenbruch"**

**Karte 1:  
FFH-Lebensraumtypen in  
Wertstufen, inkl. Lage der  
Dauerbeobachtungsflächen**

Maßstab: 1 : 5.000  
Stand: 10/2005  
Bearb.: M. Eichler  
M. Kempf  
G. Rausch

**bio-plan**  64372 Ober-Ramstadt  
Potsdamer Str. 30  
Tel.: 0 61 54 / 5 12 99  
Fax: 0 61 54 / 5 38 09  
*Im Auftrag des Regierungspräsidiums Darmstadt*

Kartengrundlage: Amtliche Liegenschaftskarte, mit Genehmigung der Hessischen Verwaltung für Bodenmanagement und Geoinformation (HVBG)