




















Legende:

- 02.100  Gehölze trockener bis frischer Standorte
- 02.300  Gebietsfremde Gehölze
- 06.300  Übrige Grünlandbestände
- 06.510  Sandtrockenrasen
- 06.550  Zwergstrauch-Heiden
- 09.100  Annuelle Ruderalfluren
- 09.300  Ausdauernde Ruderalfluren warm-trockener Standorte
- 14.100  Siedlungsfläche
- 14.300  Freizeitanlage
- 14.400  Fahrradständer
- 14.510  Straße
- 14.520  Befestigter Weg
- 14.530  Unbefestigter Weg
- 99.090  Frisch entbuschte Fläche
- 99.101  Vegetationsfreie Fläche
- 99.901  Lagerplatz (landwirtschaftliche Geräte)
- 99.902  Siedlungsrasen
-  Einzelbäume
-  Positiver | negativer | neutraler Einfluss der Kontaktbiotope



Grunddatenerfassung FFH-Gebiet 5919-302 Düne von Dudenhofen

Biotoptypen, inklusive Kontaktbiotope (flächendeckend, analog Hessischer Biotopkartierung)

Karte

2