




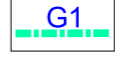
### Verbreitung von Anhangs-Arten

Fische		RL	HE	RL	D
<b>Anhang II FFH-Richtlinie</b>					
	<i>Aspius aspius</i>	Rapfen	-	3	
	<i>Cobitis taenia</i>	Steinbeißer	1	2	

### Kartierung von Lebensraumstrukturen des Steinbeißers (*Cobitis taenia*)

-  Vorkommen sandiger, aerober Sohlstrukturen

### Querprofile

-  Lage / Nummer der Querprofile

### Sonstige Signaturen

-  Wald, Gehölze, Baumreihen
-  Röhrichte, Feuchtbrachen, Mähgrünland
-  Wasserflächen
-  Verkehrsflächen, Gebäude
-  Grenze des FFH-Gebietes
-  Parzellengrenze
-  Gebäude

Kartengrundlage: Amtliche Liegenschaftskarte, mit Genehmigung der Hessischen Kataster- und Flurneuordnungsverwaltung (HKFV)

 <b>Büro für Gewässerökologie</b> Dipl.-Biol. Thomas Bobbe Liebigstraße 47 bobbe@gewaesseroekologie.de 64293 Darmstadt Tel./Fax: 06151 / 28824	<b>Karte 3</b>
Auftraggeber: <b>Regierungspräsidium Darmstadt</b>	
Projekt: <b>Grunddatenerfassung FFH-Gebiet 6016-306 "Ginsheimer Altrhein"</b>	
Planbezeichnung: <b>Verbreitung von Anhangs-Arten</b>	
Maßstab: <b>1 : 5.000</b>	Darmstadt, den 30.09.2004