








Legende:

FFH-Lebensraumtypen

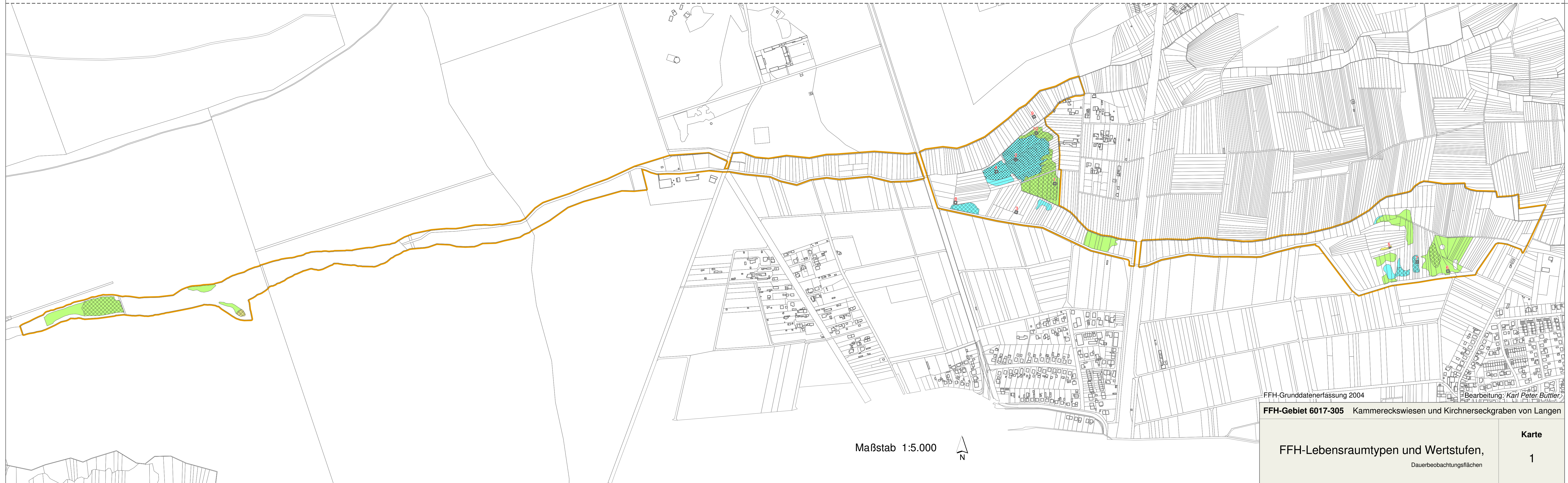
- 2330  Offene Grasflächen mit Corynephorus und Agrostis auf Binnendünen
- 6230  Artenreiche Borstgrasrasen montan (und submontan auf dem europäischen Festland)
- 6410  Pfeifengras-Wiesen auf kalkreichem Boden und Lehmboden (Eu-Molinion)
- 6510  Extensive Mähwiesen der planaren bis submontanen Stufe (Arrhenatherion, Brachypodio-Centaureion-nemoralis)

Wertstufen (zusätzliche Signatur)

-  A: hervorragender (= optimaler) Erhaltungszustand
-  B: guter Erhaltungszustand
-  C: durchschnittlicher bis schlechter Erhaltungszustand

Dauerbeobachtungsflächen

 5



FFH-Grunddatenerfassung 2004

Bearbeitung: Karl Peter Büttler

FFH-Gebiet 6017-305 Kammereckswiesen und Kirchnerseckgraben von Langen

FFH-Lebensraumtypen und Wertstufen,  
Dauerbeobachtungsflächen

Karte

1