






FFH-Lebensraumtypen in Wertstufen

LRT 2330




Dünen mit offenen Grasflächen mit *Corynephorus* und *Agrostis* [Dünen im Binnenland]


-  Wertstufe A - hervorragender Erhaltungszustand
-  Wertstufe B - guter Erhaltungszustand
-  Wertstufe C - durchschnittlicher oder beschränkter Erhaltungszustand

Dauerbeobachtung

-  Lage / Nummer der botanischen Dauerbeobachtungsflächen (Nrn. 1 -6)

Sonstige Signaturen

-  Grenze des FFH-Gebietes
-  Parzellengrenze
-  Gebäude

 Institut für angewandte Vegetationskunde
und Landschaftsökologie
Lagerstraße 14
Tel.: 06151 / 597016
www.iavl.de

64297 Darmstadt
Fax.: 06151 / 597017
info@iavl.de

Karte 1

Auftraggeber: Regierungspräsidium Darmstadt

Projekt: **Grunddatenerfassung FFH-Gebiet 6017-307
"Sandtrockenrasen zwischen Mörfelden und Walldorf"**

Planbezeichnung: **FFH-Lebensraumtypen in Wertstufen
inkl. Lage der Dauerbeobachtungsflächen**

Maßstab: 1 : 5.000

Darmstadt, den 15.10.2005