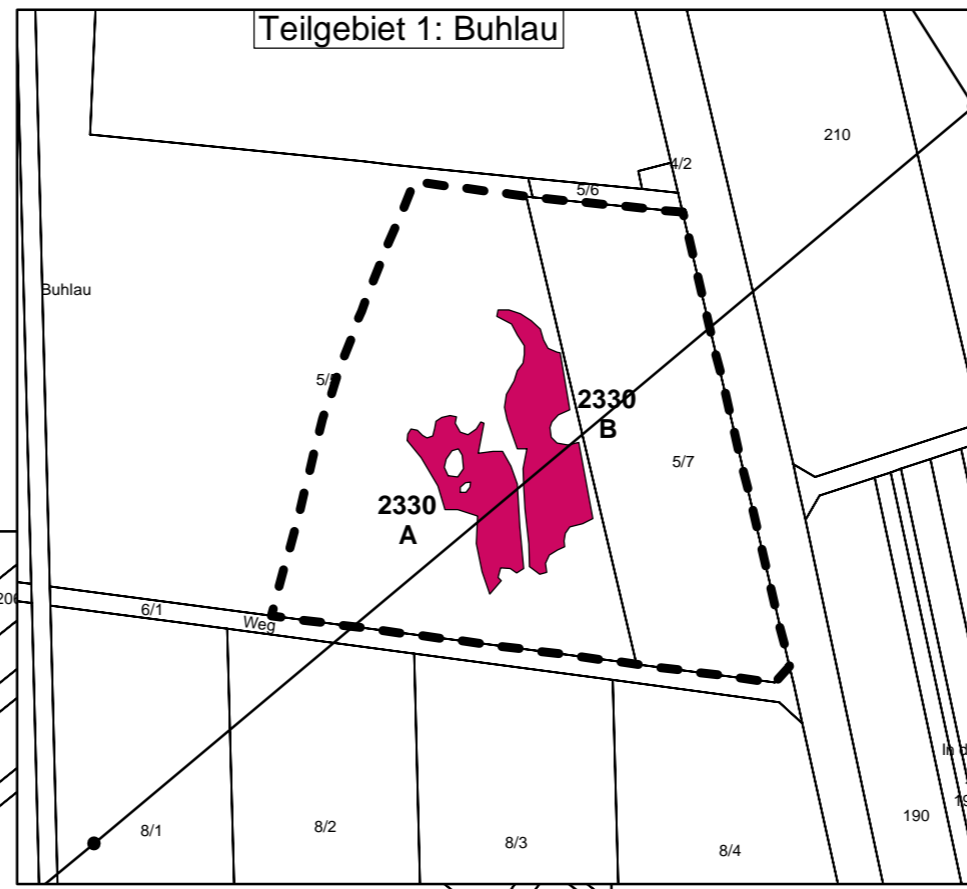
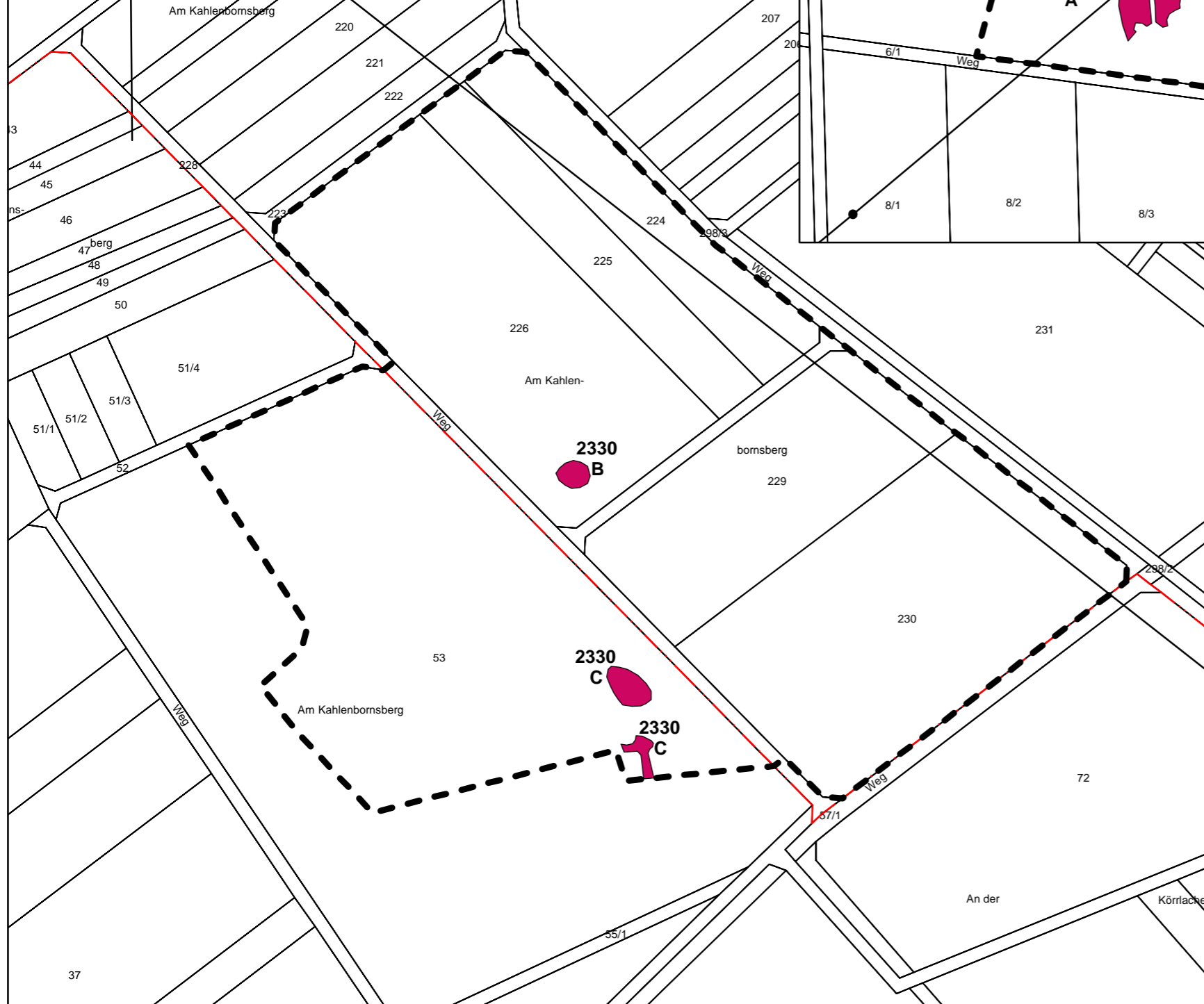




### Teilgebiet 2: Kahlenbomsberg



### FFH-Lebensraumtyp

### EU-Code



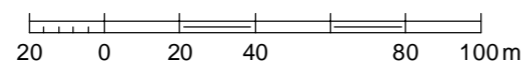
Sandtrockenrasen

2330



Grenze des FFH-Gebietes

1 : 2 000



FFH-Gebiet: Sandrasen bei Urberach

Karte 1: FFH-Lebensraumtypen und Wertstufen

#### **Ecoplan**

Büro für ökologische Fachplanungen  
Angelstraße 67 - 64846 Groß-Zimmern  
Tel.: 06071/ 74331 Fax: - / 74332  
email: ecoplan2000@t-online.de

Kartengrundlage: ALK-Daten der Hess. Katasterverwaltung  
Bearbeitet: Dr. W. Goebel (Dipl.-Biol.) & Dipl. Geogr. G. Gillen  
Stand: Oktober 2001  
Maßstab 1 : 2 000