











Verbreitung von Anhang II-Arten

 Gewässer mit Vorkommen von Triturus cristatus - Kammolch

Sonstige Planzeichen

-  Grenze des FFH-Gebietes
-  Parzellen-/Nutzungsgrenzen
-  Gebäude
-  Gehölze
-  Offenland
-  Felsen
-  Wege und Freizeitgelände

**Grunddatenerfassung für das
FFH-Gebiet 6018-308
"Naturdenkmal
Steinbruch bei Langen"**

**Karte 3:
Verbreitung von
Anhang II-Arten**

Maßstab: 1 : 2.000
Version: 10.10.2007
Bearb.: M. Eichler
C. Eichler-Rausch
M.-L. Hohmann
G. Rausch

bio-plan 

64372 Ober-Ramstadt
Potsdamer Str. 30
Tel.: 0 61 54 / 5 12 99
Fax: 0 61 54 / 5 38 09

Im Auftrag des Regierungspräsidiums Darmstadt

Kartengrundlage: Amtliche Liegenschaftskarte, mit Genehmigung der Hessischen Kataster- und Flurneuordnungsverwaltung (HKFV)