





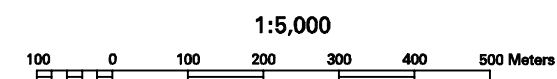




FFH-Lebensraumtyp	EU-Code
 Sandmagerrasen	2330
 Borstgrasrasen	6230
 Pfeifengraswiesen	6410
 Brenndoldenwiesen	6440
 Magere Flachlandmähwiesen	6510
 Grenze des FFH-Gebietes	



FFH-Gebiet: Reikersberg bei Nieder-Roden mit angrenzenden Flächen

Karte 1: FFH-Lebensraumtypen und Wertstufen

Ecoplan
 Büro für ökologische Fachplanungen
 Angelstraße 67 - 64846 Groß-Zimmern
 Tel.: 06071/ 74331 Fax: - / 74332
 email: ecoplan2000@t-online.de

Kartengrundlage: ALK-Daten der Hess. Katasterverwaltung
 Bearbeitet: Dr. W. Goebel (Dipl.-Biol.) & Dipl. Geogr. G. Gillen
 Stand: Oktober 2001
 Maßstab 1 : 5 000