








 **Verbreitung von *Jurinea cyanoides* (Sand-Silberscharte)**

HB-Nr. Biooptypbezeichnung

-  01.210 Sandkiefernwälder
-  02.100 Gehölze trockener bis frischer Standorte
-  06.150 Sandtrockenrasen
-  09.300 Ausdauernde Ruderalfluren warm-trockener Standorte

Sonstige Planzeichen

-  Grenze des FFH-Gebietes
-  Parzellengrenze
-  Gebäude

**Projekt: Grunddatenerfassung zum FFH-Gebiet
"VDO-Siemens Betriebsgelände nördlich
Babenhäusen" 6019-305**

Karte 3

Thema: Verbreitung von Anhangs-Arten - *Jurinea cyanoides*

Maßstab: 1 : 1.000

Datum: Oktober 2004

 **Bürogemeinschaft
Angewandte Ökologie**
Kaupstr. 43 - 64289 Darmstadt - Tel.: 06151/961022 - Fax: 06151/961023
Email: kontakt@bg-ang-oekologie.de - home: www.bg-ang-oekologie.de

Bearbeiter:
Dipl. Biol. M. Eichler
Dipl. Biol. M. Kempf
Dr. G. Rausch

Auftraggeber: Regierungspräsidium Darmstadt

Kartengrundlage: Amtliche Liegenschaftskarte, mit Genehmigung der
Hessischen Kataster- und Flurneuordnungsverwaltung (HKFV)