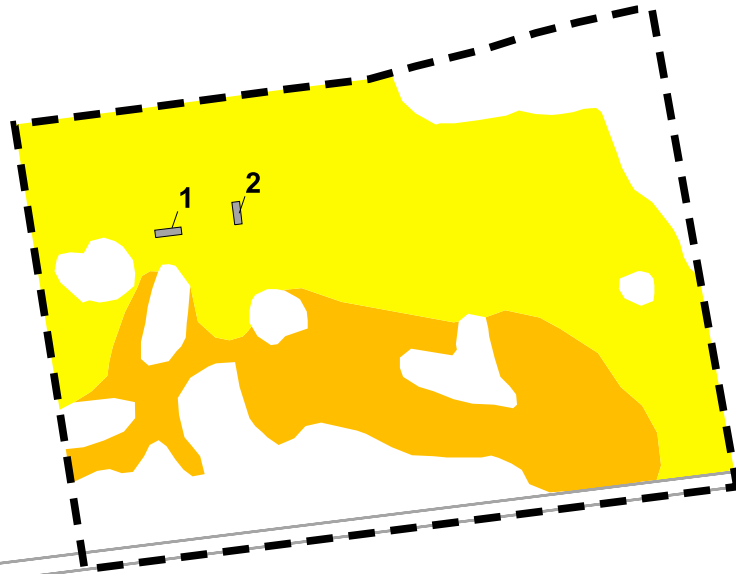




0 20 40 60 Meter







Lage und Nummer der Daueruntersuchungsflächen

**Natura 2000**

Code-Nr.	LRT-Bezeichnung	Wertstufe
 2330	Dünen mit offenen Grasflächen mit Corynephorus und Agrostis	A
 2330	Dünen mit offenen Grasflächen mit Corynephorus und Agrostis	B

**Sonstige Planzeichen**

-  Grenze des FFH-Gebietes
-  Parzellengrenze
-  Gebäude

<p><b>Projekt: Grunddatenerfassung zum FFH-Gebiet "VDO-Siemens Betriebsgelände nördlich Babenhhausen" 6019-305</b></p>		<p><b>Karte 1</b></p>
<p><b>Thema: FFH-Lebensraumtypen in Wertstufen, inkl. Lage der Dauerbeobachtungsflächen</b></p>		
<p>Maßstab: 1 : 1.000</p>		<p>Datum: Oktober 2004</p>
<p> <b>Bürogemeinschaft Angewandte Ökologie</b></p> <p><small>Kaupstr. 43 - 64289 Darmstadt - Tel.: 06151/961022 - Fax: 06151/961023 Email: kontakt@bg-ang-oekologie.de - home: www.bg-ang-oekologie.de</small></p>		<p>Bearbeiter: Dipl. Biol. M. Eichler Dipl. Biol. M. Kempf Dr. G. Rausch</p>
<p>Auftraggeber: Regierungspräsidium Darmstadt</p>		
<p>Kartengrundlage: Amtliche Liegenschaftskarte, mit Genehmigung der Hessischen Kataster- und Flurneuordnungsverwaltung (HKFV)</p>		