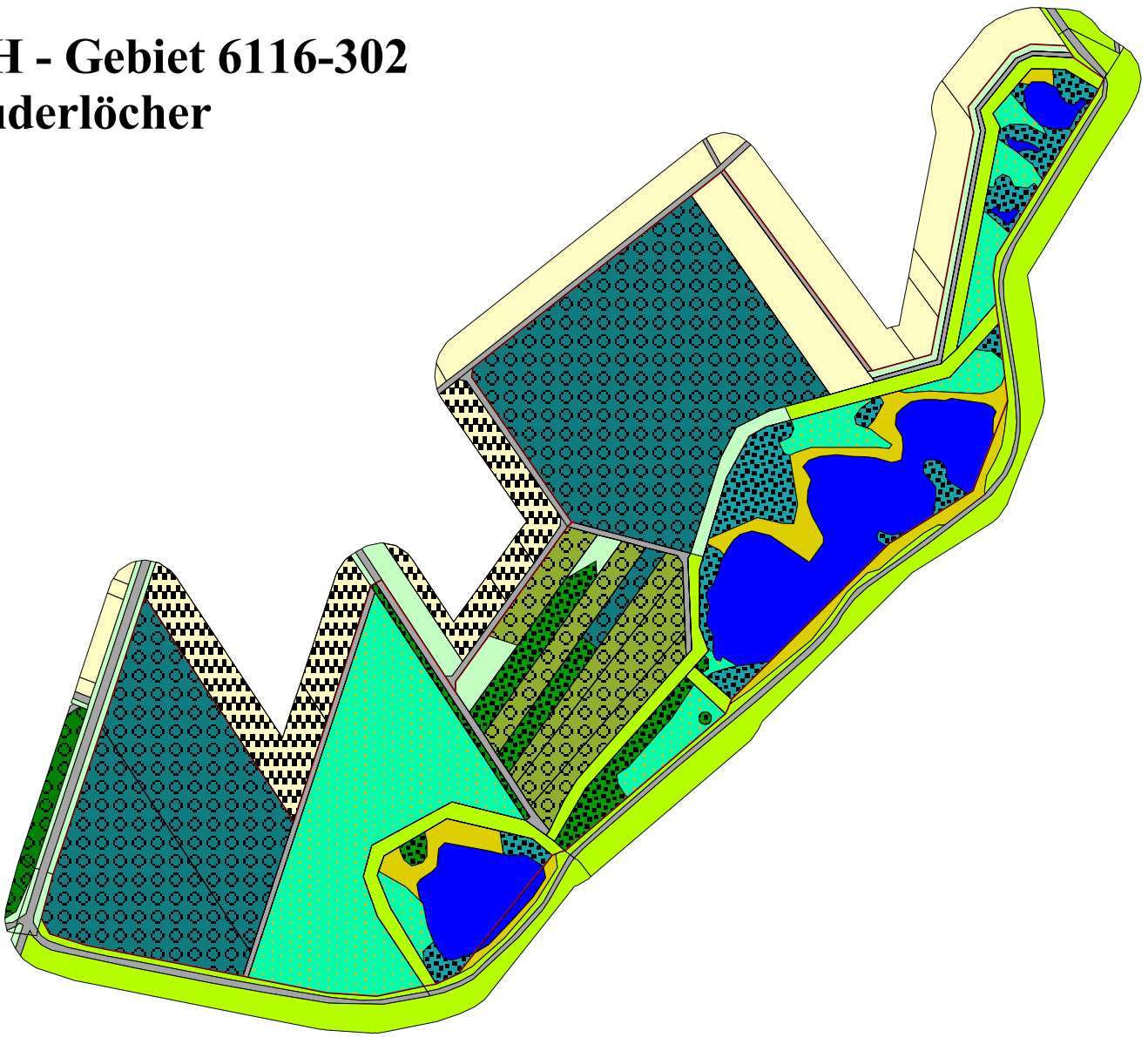















# FFH - Gebiet 6116-302

## Bruderlöcher



100 0 100 Meter

 Grenze FFH - Gebiet

	01.172 Hartholzauenwälder		05.110 Röhrichte
	01.183 sonstige stark forstliche geprägte Wälder		06.110 Extensiv-Grünland
	02.100 Feldgehölz		06.220 Grünland wechselfeuchter Standorte
	02.200 Gehölze feuchter bis nasser Standorte		06.300 übrige Grünlandbestände
	03.000 Streuobst		11.130 Äcker
	04.230 künstliches Fließgewässer (Graben)		14.000 Wirtschaftswege
	04.320 Altwasser		

 - negativer Einfluss durch Kontaktbiotope

Karte:  
 Biotoptypen innerhalb und außerhalb des FFH-Gebietes  
 (KBIOTYP, KKONTBIO)