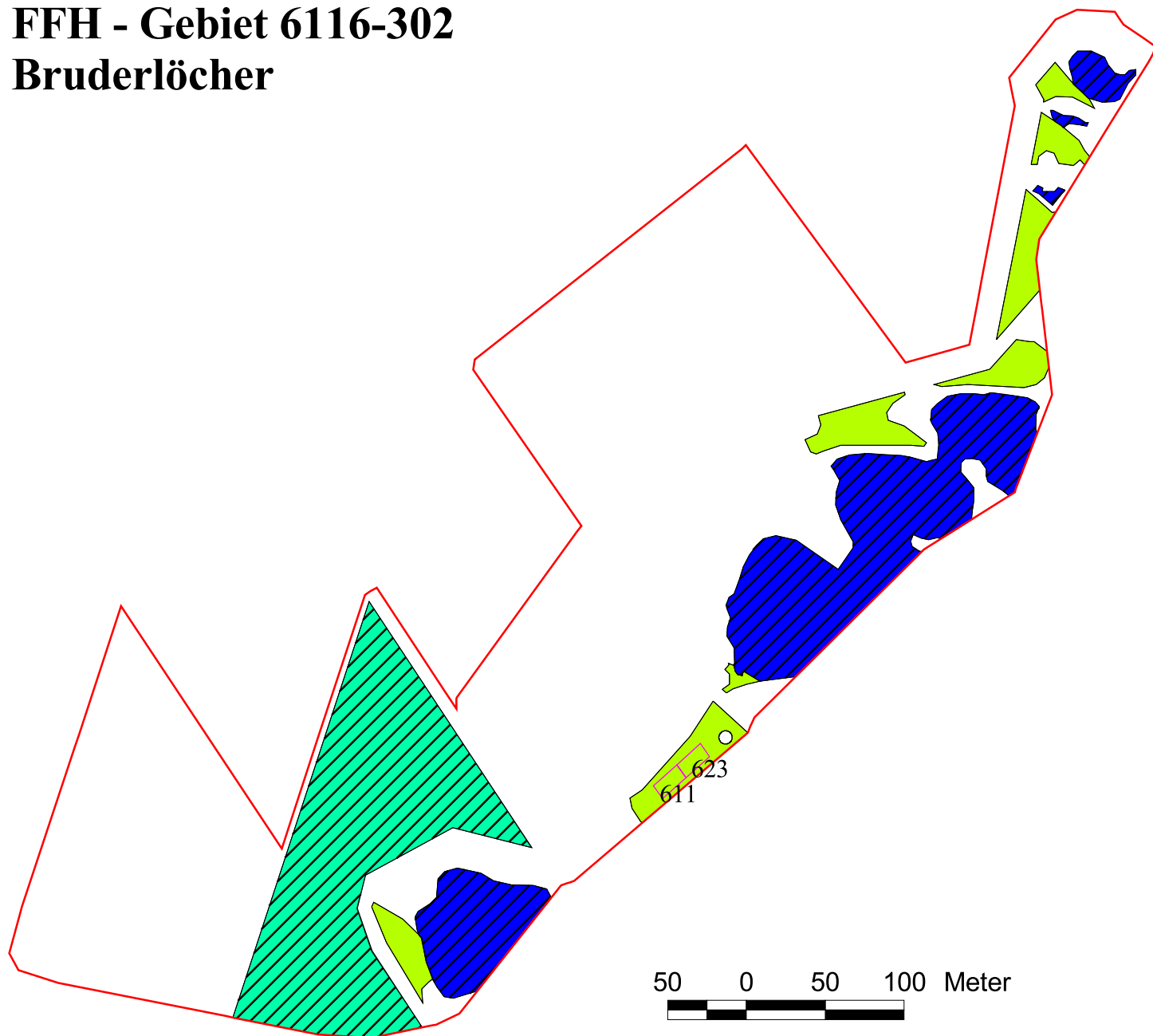









FFH - Gebiet 6116-302

Bruderlöcher



- | | | | |
|--|-----------------------------------|---|------------------------------------|
|  | FFH 3150 natürliche eutrophe Seen |  | Dauerbeobachtungsfläche mit Nummer |
|  | FFH 6410 Pfeifengraswiese | | |
|  | FFH 6440 Brenndolden - Auwiese | | |
|  | Lebensraum - Wertstufe A | | |
|  | Lebensraum - Wertstufe B | | |
|  | Lebensraum - Wertstufe C | | |

Karte:

FFH - Lebensraumtypen, Wertstufen und Dauerbeobachtungsflächen
(KLRSTWST, KDB)